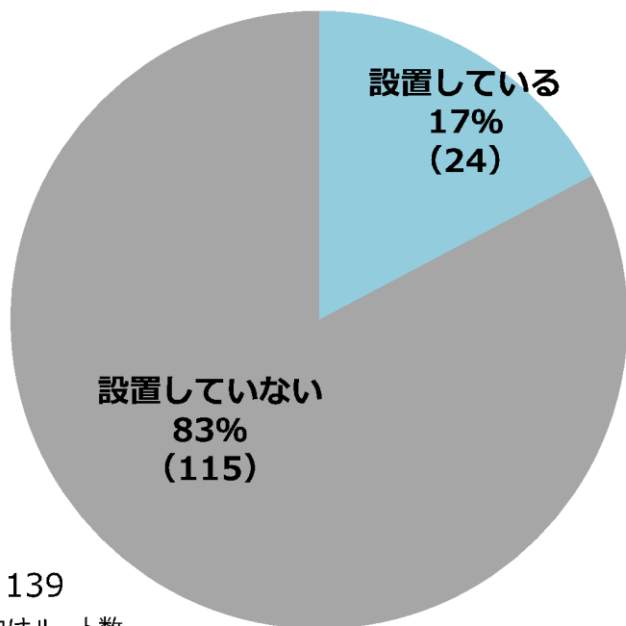


5) 案内看板等の検討

1. 案内看板等に関するこれまでの取り組み

実際の設置状況

- 平成29年5月時点の登録ルート(139ルート)を対象とした調査では、「日本風景街道」に関する案内看板等を設置(道路区域内に限る)しているルートは、全体の約2割と少ない。北海道での設置事例が多い。



データ: 日本風景街道の案内看板等調査(H29.5)

図 ルートにおける「日本風景街道」の案内看板等の設置有無

※日本風景街道の案内看板等のうち、道路区域内に設置されているものを対象に調査

※平成29年5月時点の登録ルート(139ルート)を対象とした調査結果より作成

表 案内看板等設置ルート一覧

ブロック	ルート名
北海道	支笏洞爺ニセコルート
	大雪・富良野ルート
	東オホーツクシーニックバイウエイ
	宗谷シーニックバイウエイ
	釧路湿原・阿寒・摩周シーニックバイウエイ
	函館・大沼・噴火湾ルート
	萌える天北オロロンルート
	十勝シーニックバイウエイ 十勝平野・山麓ルート
	十勝シーニックバイウエイ トカプチ雄大空間
	十勝シーニックバイウエイ 南十勝夢街道
	札幌シーニックバイウエイ藻岩山麓・定山溪ルート
	どうなん・追分シーニックバイウエイルート
関東	浅間・白根・志賀さわやか街道
	千変万化の筑波山「まち」「さと」周遊ルート
	南房総・花海街道
北陸	八ヶ岳南麓風景街道
北陸	日本の原風景「枝垂れ桜の咲く里への回り道」
中部	ぐるり富士山風景街道
近畿	日本風景街道伊勢街道
中国	人間文化の原風景～ご縁をつなぐ神仏の通ひ路
	風待ち海道-隠岐まるごとミュージアム-
四国	むれ源平石あかりロード
九州	ながさきサンセットロード～橋でつながる教会と歴史の道～
沖縄	やんばる風景花街道

1. 案内看板等に関するこれまでの取り組み

全国における案内看板等の設置状況

- 風景街道のロゴマークや、ルート名称の案内看板等を設置しているルートが存在しているが、看板等のデザインや表示方法等は統一されていない。

四国地方幹線道路協議会道路管理部会標識分科会
香川県ブロック部会で調整のうえ道路管理者が設置
(5箇所)



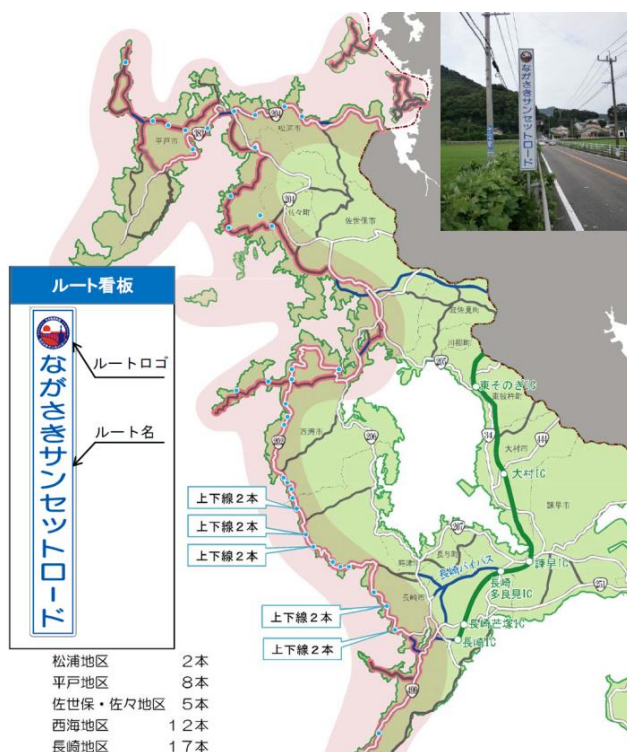
(国土交通省設置)



(高松市設置)

むれ源平石あかりロード

ルート名の周知を目的に長崎県が設置(44箇所)



ながさきサンセットロード

道の駅入り口へのルートサインの設置や既設案内標識への添架を道路管理者が実施(8箇所)



人間文化の原風景
～ご縁をつなぐ神仏の通ひ路～



1. 案内看板等に関するこれまでの取り組み

日本風景街道の案内看板等に関する考え方

- ・ 日本風景街道の案内看板等に関するこれまでの基本的な考え方については、下記の通りである。
- ・ 法定外の案内看板を設置する場合は、シンボルマークの活用や周辺景観への配慮が望ましいとされるほか、地域での工夫も肯定されている。
一方、道路標識に位置づける場合においては、日本風景街道の特徴(路線が複数存在、起終点が曖昧など)に十分に留意することが示されている。(具体的なルールまでは示したものはない)

【日本風景街道の案内表示について】

日本風景街道の現地での案内表示については、**道路標識と案内看板の2つの方法**がある。道路標識は、従来より、「道路標識、区画線及び道路標示に関する命令(昭和35年総理府・建設省令第3号)」(以下「当該省令」という。)の基準に従い、設置していることから、日本風景街道の案内表示についても当該省令に合致したものとする必要がある。日本風景街道の案内表示が**当該省令に合致する場合、道路標識と案内看板の両方で設置**することができるが、**当該省令に合致しない場合、案内看板として設置**することとなる。

1. 案内看板による日本風景街道の案内表示

日本風景街道のルートや施設において案内看板を設置する場合、**風景街道パートナーシップで協議**を行うとともに、**日本風景街道のシンボルマークを活用**し、地図を用いて地域の見所を解説したり、地域の材料を活用する等、**地域で工夫を凝らす**とともに**周辺の景観に配慮**した看板とすることが望ましい。

2. 道路標識による日本風景街道の案内表示

(1) 道路の通称名の案内

日本風景街道のルートは、並行して**複数路線ある場合**や**起終点が不明確な場合**があり、走行位置を知りたい**道路利用者**に**混乱させる可能性**がある。通称名として日本風景街道のルート名を表示する場合には、風景街道パートナーシップや各地方整備局の道路管理担当部局等と調整の上、目的地や通過地を知りたい道路利用者の観点から、慎重に検討する必要がある。

(2) 著名地点の案内

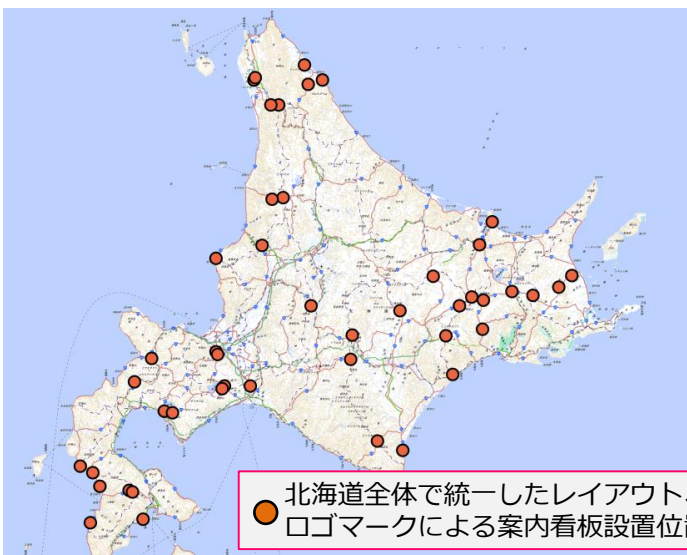
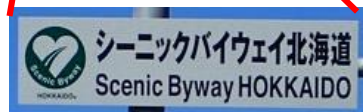
案内標識における著名地点の表示については、従来より、**当該施設の利用状況**等を踏まえ、道路管理者が一定の基準や手続きを定めて運用してきていることから、日本風景街道のルート内に著名地点を表示する場合にも、従来と同様に運用していく必要がある。

1. 案内看板等に関するこれまでの取り組み

シーニックバイウェイ北海道における案内看板等の設置状況

- 北海道では、シーニックバイウェイ北海道の認知度向上を目的とし、ルートエリア内において、北海道全体で統一したレイアウト、ロゴマークによる看板を設置している。

(北海道 計50枚) ※法定外看板による試行的な取り組み。



北海道全体で統一したレイアウト、
● ロゴマークによる案内看板設置位置



1. 案内看板等に関するこれまでの取り組み

【シーニックバイウェイ北海道 案内看板(案)】

1. 適用の範囲

本案は、シーニックバイウェイ北海道の取組の一環として、地域固有の景観等の資源を活用するため、著名地点の案内看板を設置する場合に適用する。

2. 標示板・文字の寸法等

当該看板の標示板及び文字の寸法等については、道路標識設置基準・同解説((社)日本道路協会 S62.1)の「案内標識」のうち、「著名地点 114-A」の規定に準拠するものとし、ルート名称の表示方法については、下記によるものとする。

なお、コストを抑えるため、既設案内標識柱への添架を基本とするが、あらかじめ構造計算を行うものとする。

(1) ルート名称

設置箇所に該当する「シーニックバイウェイ北海道」のルート名称等を表示することとし、**文字サイズは原則10cm**とする。

(2) ロゴマーク

全道において統一性を保つため「シーニックバイウェイ北海道」の**オフィシャルロゴマークを表示**することとし、あらかじめ、(社)シーニックバイウェイ支援センターに使用申込書を提出するものとする。

(3) ピクトグラム(絵文字)

言語制約されずに内容の伝達を直感的に行うため、ピクトグラムを表示することとし、デザインは、JISZ8210(H14.3)を参考とするものとする。

(4) 看板の寸法

看板の寸法は、設計速度40~60km/h の場合については、下記の寸法を基本とする。

縦 660mm × 横 200mm × (1.2n + 4.3)

※n(表示漢字数)

3. 案内する地点の選定と設置箇所等

各ルートの活動団体やルート運営行政連絡会議で構成される協議会等において、**案内する地点の選定及び看板の設置箇所の検討を行い、各道路管理者が一体となって設置する**ものとする。なお、案内する地点は、ルートとの関係性及び公共性を有するものの、現行の案内が十分ではない地点を選定するものとする。

4. その他

当該看板の設置にあたって、現地条件等により、本案によりがたい場合は、本局建設部道路計画課及び道路維持課にあらかじめ相談するものとする。

2. 検討にあたっての進め方と留意事項

【現状】

- ・風景街道のロゴマークや、ルート名称の案内看板等を設置しているルートが存在しているが、看板のデザインや表示方法等は統一されていない。
- ・活動団体等からも行政による案内看板等への積極的な表示が求められている。



○案内看板等の検討の進め方

- ・地方協議会やパートナーシップにおいて、案内看板等の設置の必要性等について十分に議論したうえで、案内看板等のあり方を具体的に検討。
⇒登録内容の再確認の際に、地方協議会やパートナーシップにおいて、案内看板の設置の必要性等について議論。

<検討の際の主な留意事項>

- ①風景街道はエリアを持った概念であり、中心となる道路が明確になっているか
- ②名称が地域に受け入れられたものになっているか
(ルート名称が長い場合はどのように表示すべきか)
- ③案内看板等が景観に馴染んだものになっているか
- ④設置の条件にパートナーシップによる「継続的な景観保全」や「積極的な活動維持」等を盛り込むことにより活動の活性化に繋げることを検討
- ⑤高速道路利用者による日本風景街道の立寄り促進のため、高速道路での案内についても検討

参考-日本風景街道登録ルート全国図

登録開始から10年が経過した現在、全国で141ルートが活動。

(H30.7現在)

近畿風景街道協議会

- 6-1 日本文化のクロスロード (横大路・下ツ道)
- 6-2 新世紀くらわんかストリート
- 6-3 丹後半島「古代ロマン街道」
- 6-4 日本風景街道 熊野
- 6-5 日本風景街道伊勢街道
- 6-6 御所まち近世景観街道
～近世物流の要所～
- 6-7 中之島・大川・御堂筋回廊
- 6-8 若狭熊川・鯖街道
- 6-9 琵琶湖さざなみ街道・中山道
- 6-10 たんば三街道
- 6-11 愛宕街道 (京都鳥居本)
- 6-12 悠々の竹内街道
- 6-13 三国湊のまち・海・緑・そしてひとを結ぶみち
- 6-14 但馬漁火ライン
- 6-15 日本風景街道まほろば
- 6-16 日本風景街道
～難波宮と大阪・熊野街道～
- 6-17 美山かやぶき由良里街道
- 6-18 ふくいやまぎわ天下一街道
- 6-19 西の鯖街道

北陸風景街道協議会

- 4-1 日本海パークライン
- 4-2 北アルプス大展望・最長最古の塩の道ルート
- 4-3 金沢城下 野町・弥生街い街道
- 4-4 奥能登絶景海道
- 4-5 良寛も歩いた弥彦浪瀬の道
- 4-6 日本の原風景
「板垂れ桜の咲く里への回り道」
- 4-7 飛越交流ぶり・ノール出世街道
- 4-8 よりみち街道『中越』
- 4-9 越後妻有里山回廊
- 4-10 佐渡國しま海道
- 4-11 白山眺望街道

シーニックバイウェイ 北海道推進協議会

- 1-1 支笏洞爺ニセコルート
- 1-2 大富・富良野ルート
- 1-3 東オホーツクシーニックバイウェイ
- 1-4 宗谷シーニックバイウェイ
- 1-5 釧路温泉・阿寒・摩周シーニックバイウェイ
- 1-6 函館・大沼・噴火湾ルート
- 1-7 萌える天北オロロンルート
- 1-8 十勝シーニックバイウェイ～十勝平野・山麓ルート
- 1-9 十勝シーニックバイウェイ～トカプチ雄大空間
- 1-10 十勝シーニックバイウェイ～南十勝夢街道
- 1-11 札幌シーニックバイウェイ～藻岩山麓・定山渓ルート
- 1-12 どうなん・追分シーニックバイウェイルート
- 1-13 天塩川シーニックバイウェイ

中国地方風景街道協議会

- 7-1 R185さざなみ海道
- 7-2 歴史街道「萩住道」
- 7-3 人間文化の原風景
～こ縁をつなぐ神仏の通ひ路～
- 7-4 本州最西端の道「風波のクロスロード」
- 7-5 しまなみ風景街道
- 7-6 大山展望歴史の道
- 7-7 風情ち海道～総絞まごどミュージアム～
- 7-8 銀山街道・隠陽結ぶ銀の道
- 7-9 新因幡ライン
～ふるさとに出会う幸福(29)ロード～

東北風景街道協議会

- 2-1 のしろ白神の道
- 2-2 ふくしま浜街道
ハッピーロード
- 2-3 みちのくおとぎ街道
- 2-4 菅江真澄と巡るあきたの道
- 2-5 桑折宿まちなか街道
- 2-6 忘れられた道造りの歴史と絶景を「江戸の旅日記から感じる道」
- 2-7 鹽竈海道
- 2-8 奥州街道 温故知新の道
- 2-9 青森エントランスロード
- 2-10 菓子の松街道
- 2-11 出羽の古道
六十里越街道
- 2-12 城下町あいつ道岸街道
- 2-13 広瀬川せせらぎ緑道
- 2-14 弘前まちなか散策街道
- 2-15 越後米沢街道・十三峠
- 2-16 釜石「鉄のみち」
- 2-17 十和田奥入瀬浪漫街道
- 2-18 奥州街道と縄文のみち
- 2-19 黄花紅の栗むつ湾ルート
- 2-20 管絃吾妻スカイ・レーク・ゴールドライン

九州風景街道推進会議

- 9-1 日南海岸きらめきライン
- 9-2 日豊海岸シーニック・バイウェイ (蒲江・北浦大漁海道)
- 9-3 ながさきサンセットロード
～橋をつなぐ教会と歴史の道～
- 9-4 北九州おもてなしの「ゆっくりかいどう」
- 9-5 ちょっとよしみち 唐津街道むなかた
- 9-6 かごしま風景街道
- 9-7 玄界灘風景街道
- 9-8 九州横断の道 やまなみハイウェイ
- 9-9 九州横断の道 阿蘇くまもと路
- 9-10 「豊の国歴史ロマン街道」
一小倉・足立山から宇佐の森へー
- 9-11 みどりの里・耳納風景街道
- 9-12 別府湾岸・国東半島海への道
- 9-13 あまくさ風景街道
- 9-14 薩摩よりみち風景街道

四国風景街道協議会

- 8-1 いやし・もてなし神山街道
- 8-2 むれ源平石あかりロード
- 8-3 源平ロマン街道
- 8-4 南いよ風景かいらどう
- 8-5 土居廊下
- 8-6 四万十かいどう
- 8-7 光まり回廊～阿南～
- 8-8 美馬市まほろば夢街道
- 8-9 砥部陶街道
- 8-10 土佐のまほろば風景街道
- 8-11 三好市秘境ロマン街道
- 8-12 ～オシャンビュ～ 南阿波サンライン・風景海道
- 8-13 えひめやまなみ燦々 風景街道
- 8-14 土佐市ドラゴ風風景街道
- 8-15 うたづ今昔ロマン街道

風景街道中部地方協議会

- 5-1 日本風景街道「伊勢熊野みち」
- 5-2 ぐるり・富士山風景街道
- 5-3 二つのアルプスに抱かれた「信州伊那アルプス街道」
- 5-4 新しさからなつかしさ塩の道
～中馬街道～
- 5-5 ころこのふるさと
「木曾路」中山道
- 5-6 瀬美半島菜の花浪漫街道
- 5-7 信州のみわ花街道
- 5-8 古道ロマン「東山道」
- 5-9 “なごみの伊豆 なごみの道”
風景街道
- 5-10 浜名湖サイクリングロード
- 5-11 美濃白川 四季彩街道
- 5-12 民俗芸能と南北朝歴史浪漫のみち
「秋葉街道」
- 5-13 南信州パノラマ街道
- 5-14 きらり三橋志摩ゆやけパル街道
- 5-15 東海街道「駿河2峠6倍風景街道」
- 5-16 信州遠山街道
「天に至る まつり古道」
- 5-17 大井川流域
「南アルプスへの道・お茶の道」
- 5-18 「合掌・さくら」飛越街道
～世界遺産をめぐる道～
- 5-19 飛騨高山風景街道
- 5-20 下呂めぐり街道

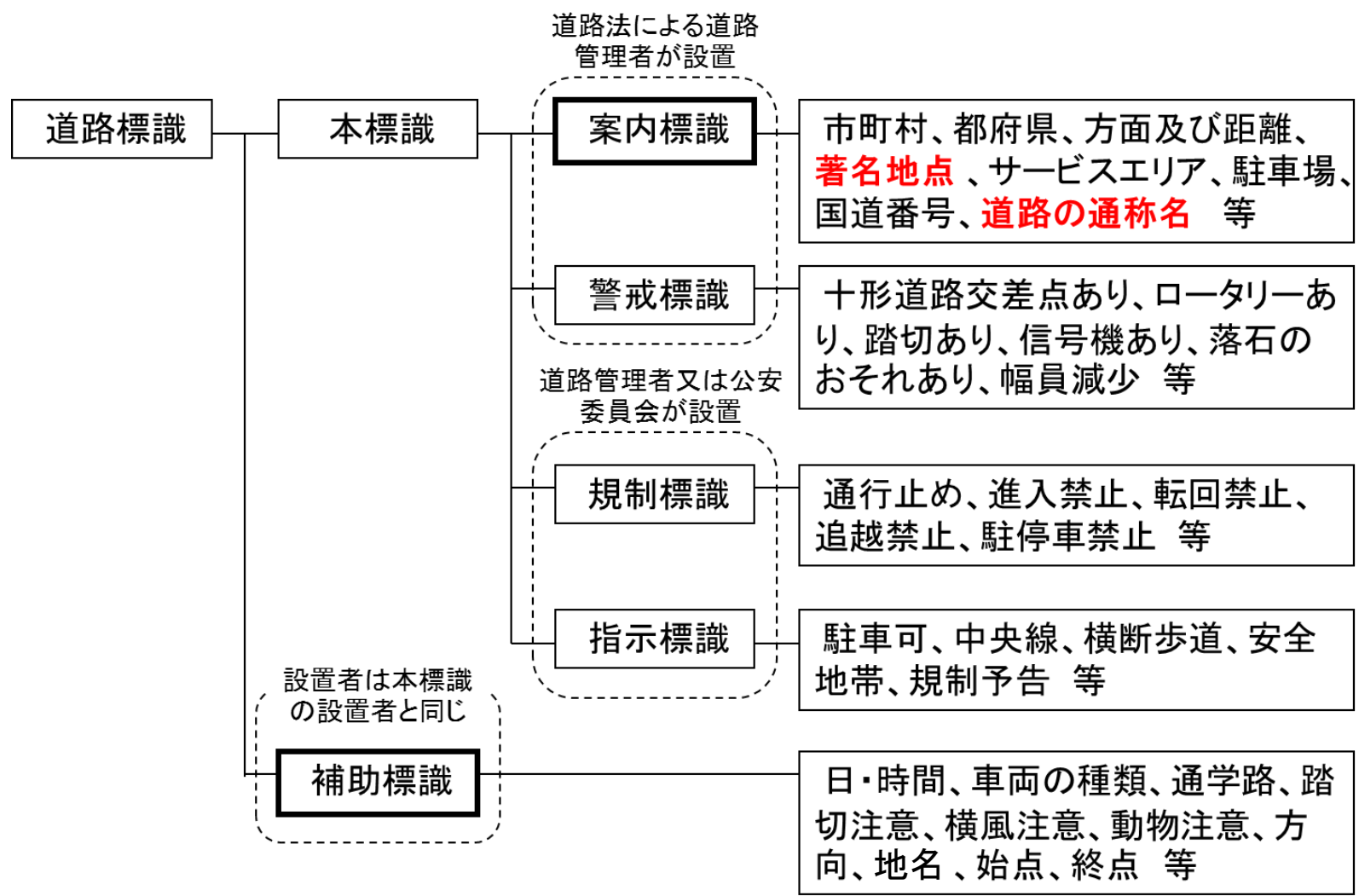
沖縄地方風景街道協議会

- 10-1 琉球歴史ロマン街道「宿」
- 10-2 やんばる風景花街道



参考-道路標識、区画線及び道路標示に関する命令(標識令)

・ 道路標識を設置するにあたっては、「道路標識、区画線及び道路標示に関する命令(昭和35年 総理府・建設省令第3号)(標識令)」が定められている。



参考-道路標識設置例(著名地点)

◆著名地点(114-A)の設置例



◆著名地点(114-B)の設置例



参考-道路標識設置例(道路の通称名)

◆道路の通称名(119系)の設置例

