



「出典：地理院地図に道路情報等を追記して掲載」



写真① ▲酒田みなとICの施工状況(R1.6撮影)



写真② ▲(仮称)日向川橋の施工状況(R1.11撮影)



写真③ ▲道路改良工事の施工状況(R1.12撮影)



写真① ▲(仮称)小繫トンネルの施工状況(R1.12撮影)



写真② ▲函渠の施工状況(R1.11撮影)



写真③ ▲道路改良工事の施工状況(R1.11撮影)



写真①

▲(仮称)遊佐鳥海ICの施工状況(R1.9撮影)



写真②

▲道路改良工事の施工状況(R1.11撮影)

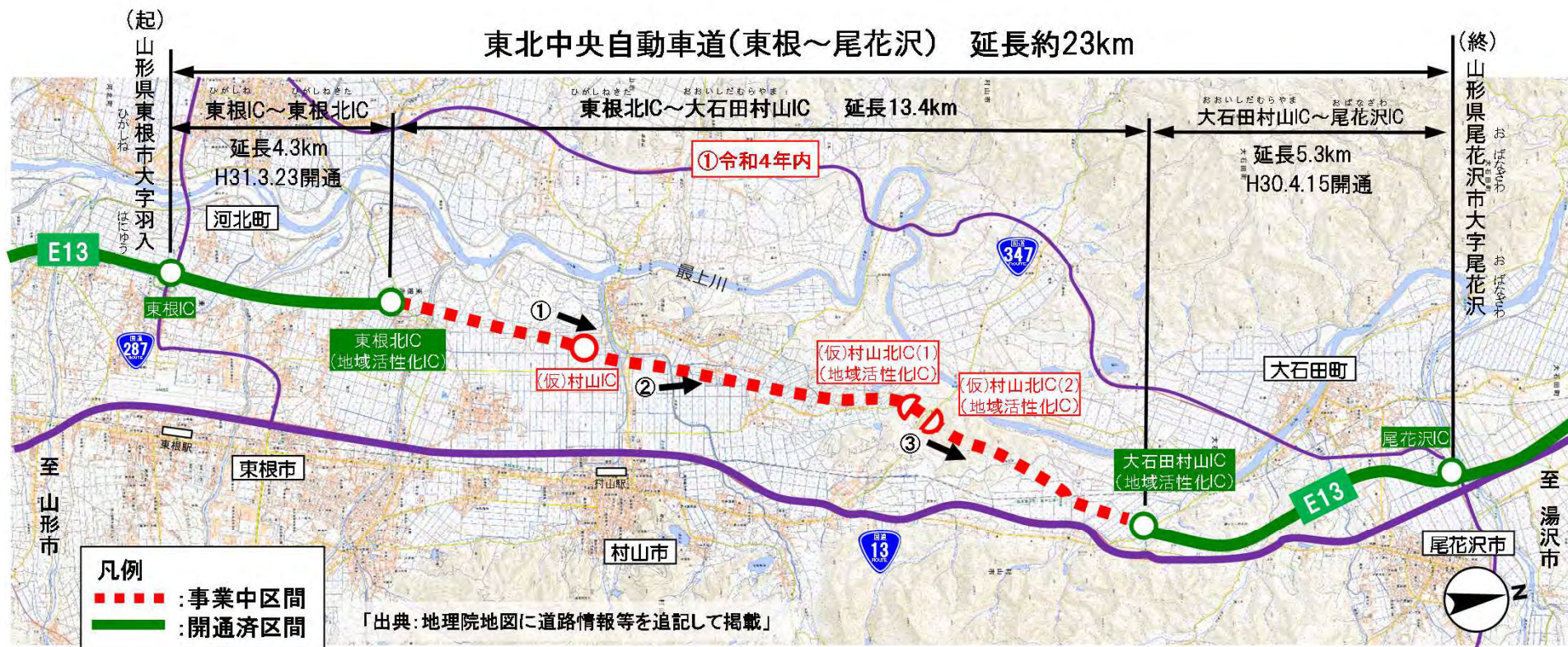


写真③

▲(仮称)栗目木沢橋の施工状況(R1.11撮影)

東北中央自動車道 東根～尾花沢

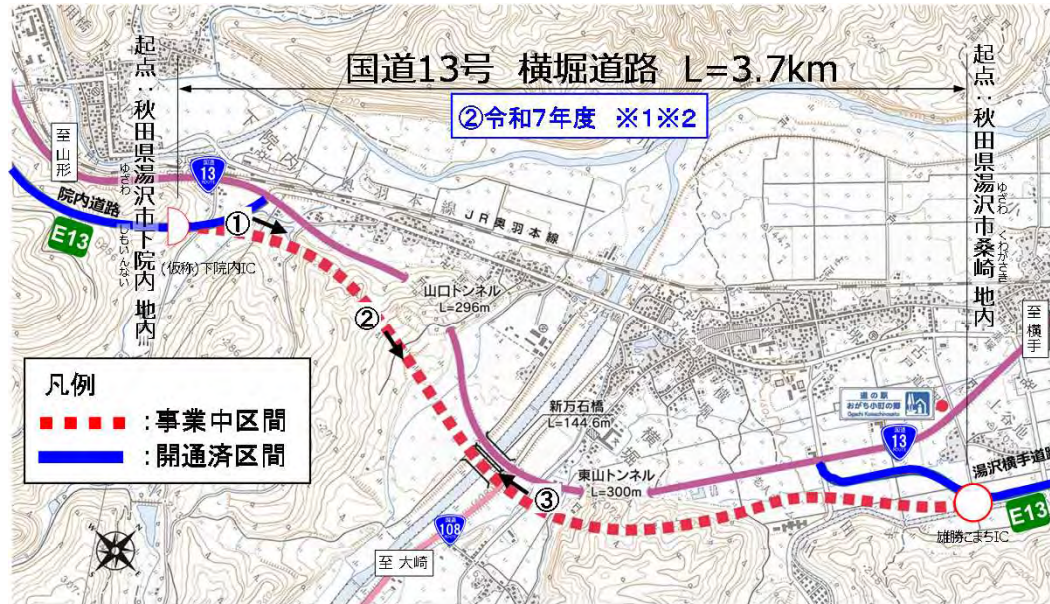
ひがしね おぼなざわ



写真① ▲(仮)村山ICの施工状況(R1.11撮影)



写真② ▲(仮)西郷高架橋の施工状況(R1.9撮影)



「出典：地理院地図に道路情報等を追記して掲載」

※1:トンネル工事が順調に進んだ場合
※2:用地買収、埋蔵文化財調査が順調に進んだ場合



▲道路改良工事の施工状況(R1.10撮影)



▲道路改良工事の施工状況(R1.10撮影)

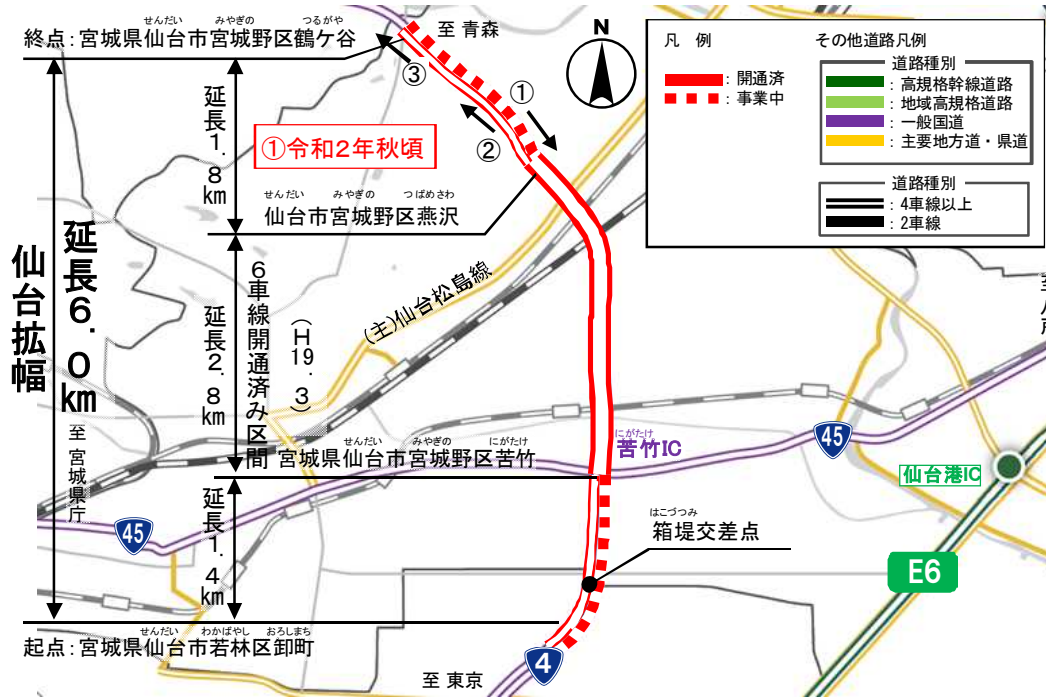


▲(仮称)役内川橋の施工状況(R1.10撮影)

工事進捗状況

国道4号 仙台拡幅

せんだい



写真①

▲跨道橋の完成状況 (R1.12撮影)



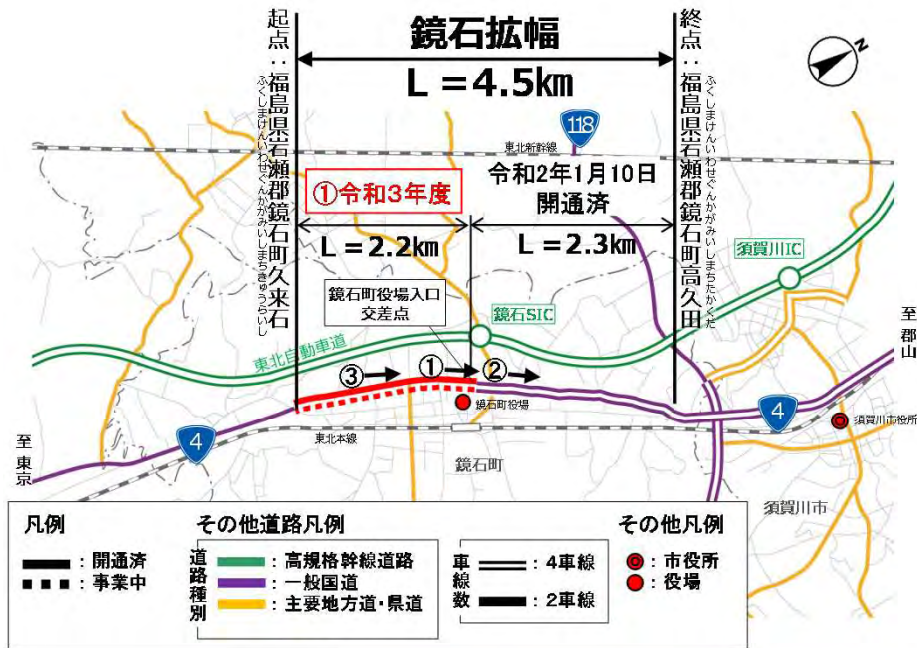
写真②

▲舗装工事の施工状況 (R1.12撮影)



写真③

▲道路改良工事の施工状況 (R1.12撮影)



▲鏡石町役場入口交差点付近の開通状況(R2.1撮影)



▲不時沼交差点付近の開通状況(R2.1撮影)



▲道路改良工事の施工状況(R1.7撮影)



写真①

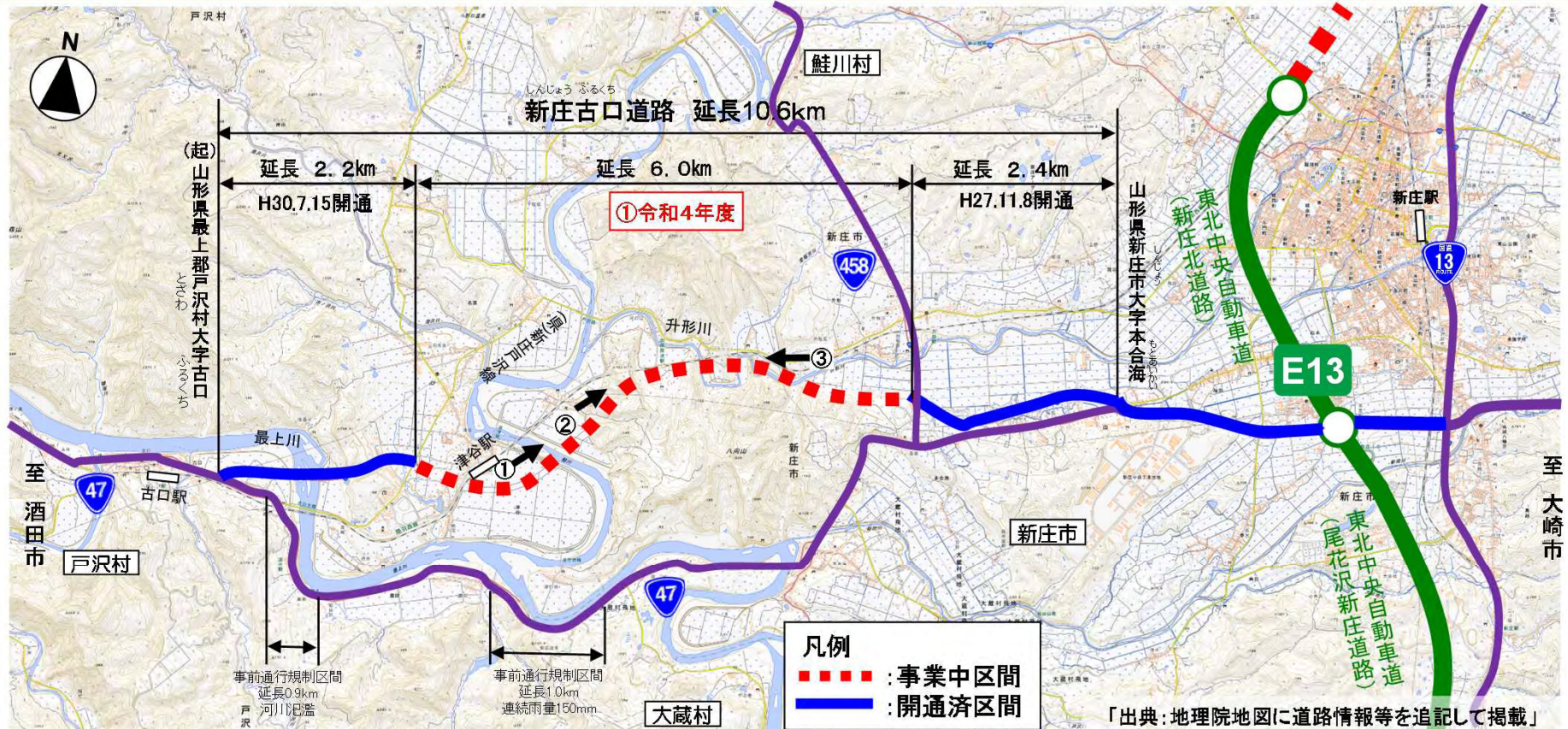


▲道路改良工事の施工状況(R1.11撮影)


写真②



▲(仮)坪川橋の施工状況(R1.11撮影)



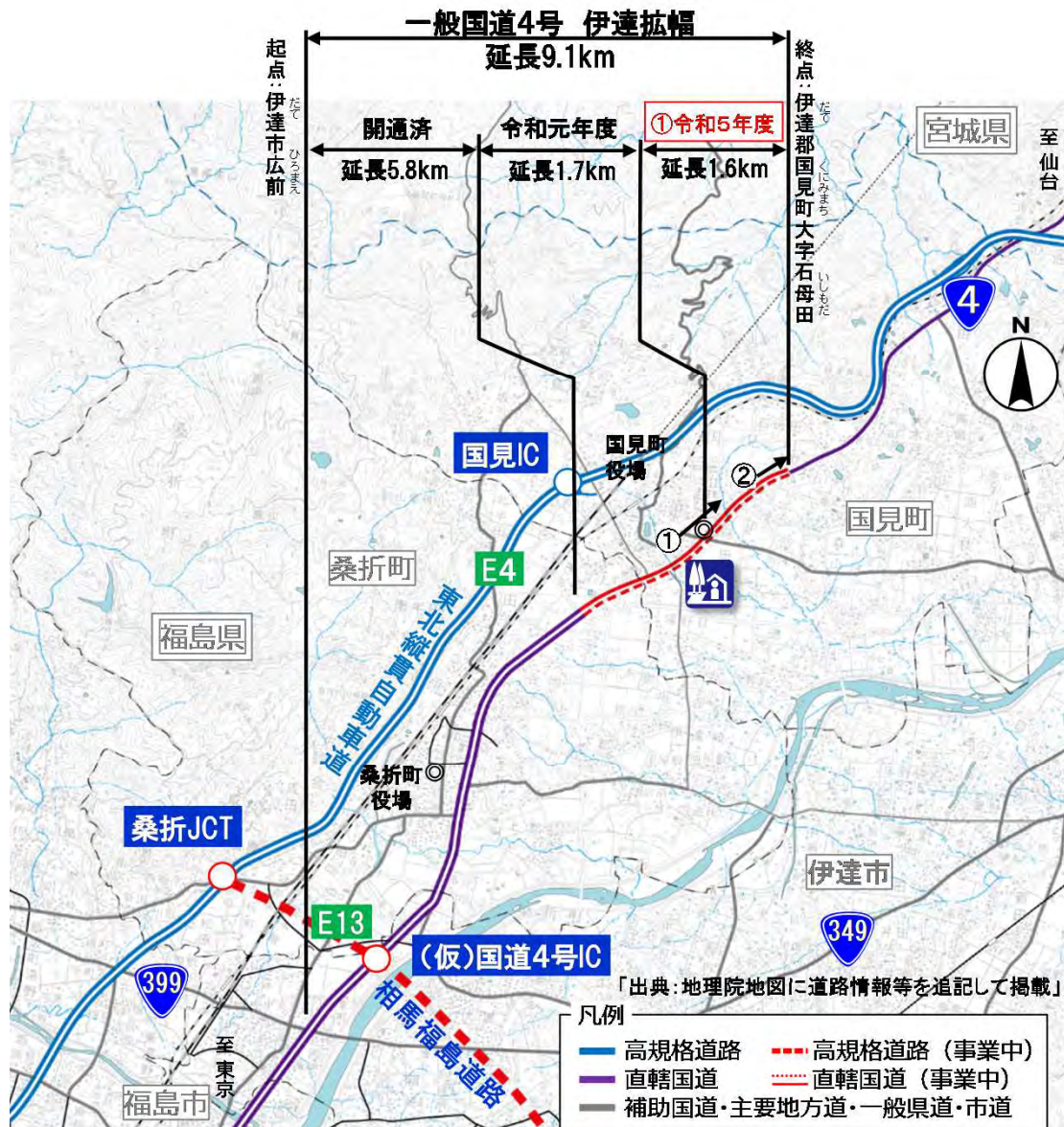
▲(仮)鮭川橋の施工状況(R1.11撮影)



▲(仮)岩清水トンネルの施工状況(R1.12撮影)



▲道路改良工事の施工状況(R1.12撮影)



▲道路改良工事の施工状況 (R1.4撮影)



▲終点部の状況 (R1.4撮影)



写真① ▲軟弱地盤対策工の施工状況(R1.7撮影)



写真② ▲(仮)川西ICの施工状況(R1.11撮影)



写真③ ▲(仮)新幸来橋の施工状況(R1.6撮影)



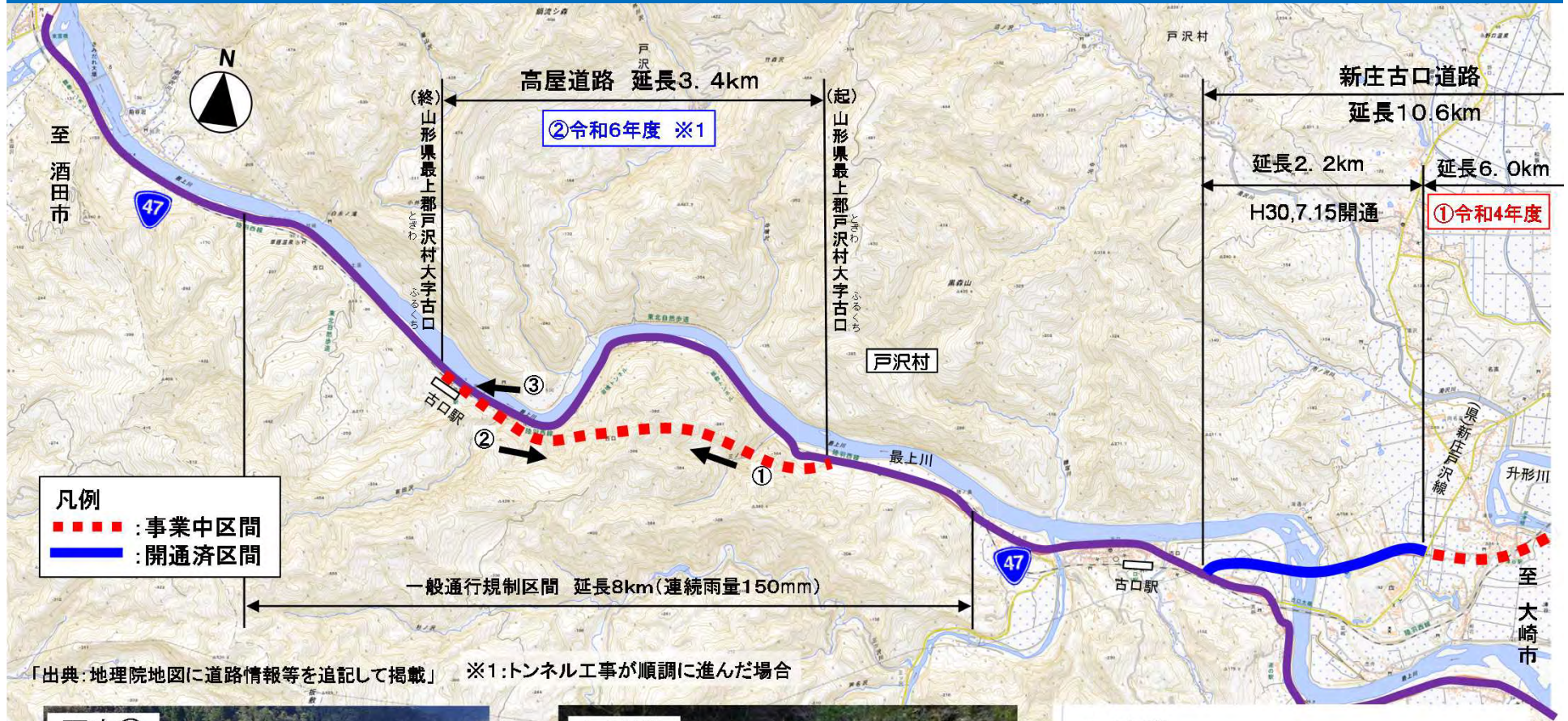
写真① ▲舗装工事の施工状況 (R1.11撮影)



写真② ▲道路改良工事の施工状況 (R1.11撮影)



写真③ ▲航空写真 (R1.11撮影)



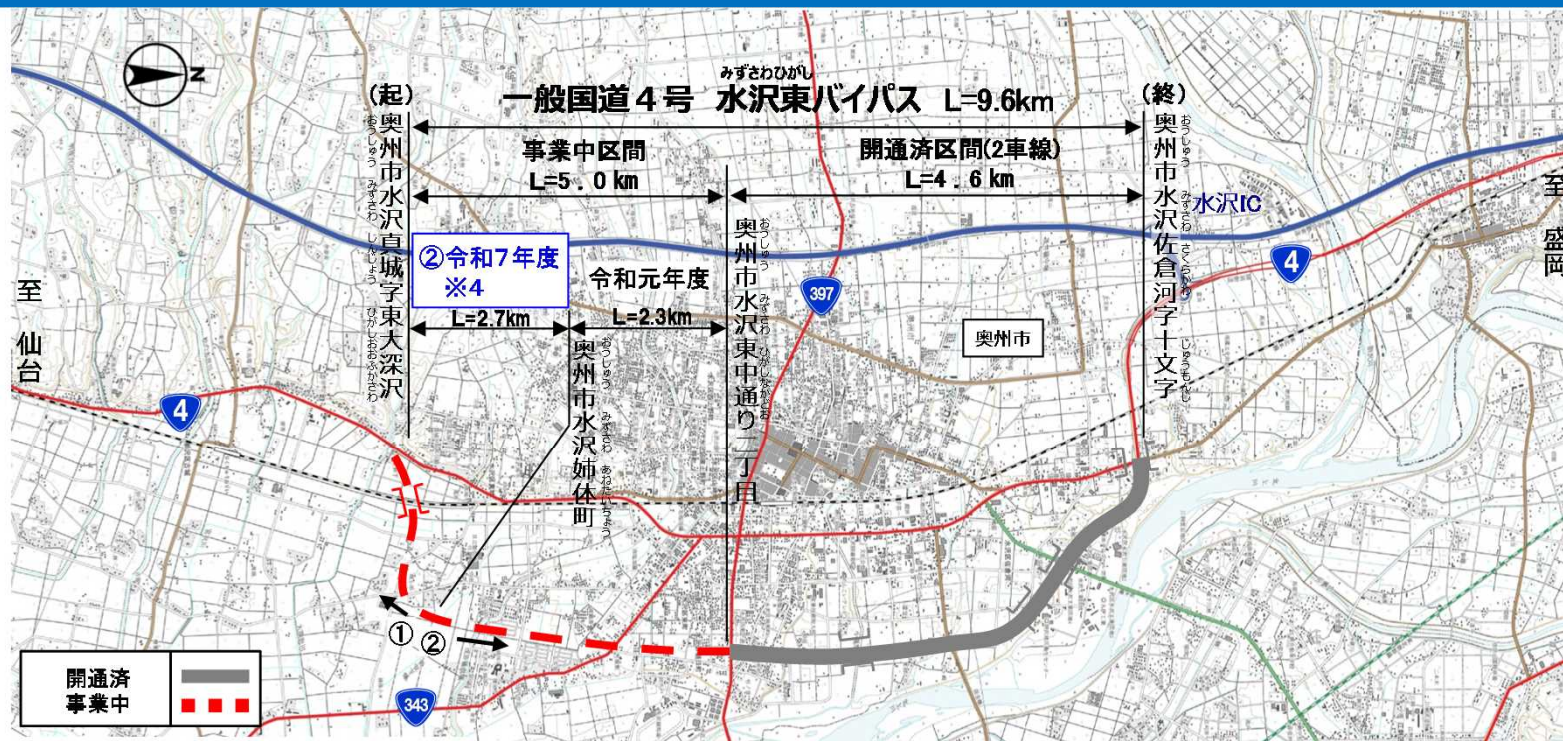
▲(仮)猪ノ鼻トンネルの施工状況(R1.11撮影)



▲(仮)猪ノ鼻トンネルの施工状況(R1. 11撮影)



▲道路改良工事の施工状況(R1.11撮影)



※4:用地買収が順調に進んだ場合

「出典:地理院地図に道路情報等を追記して掲載」



写真①

▲道路改良工事の施工状況(R1.12撮影)

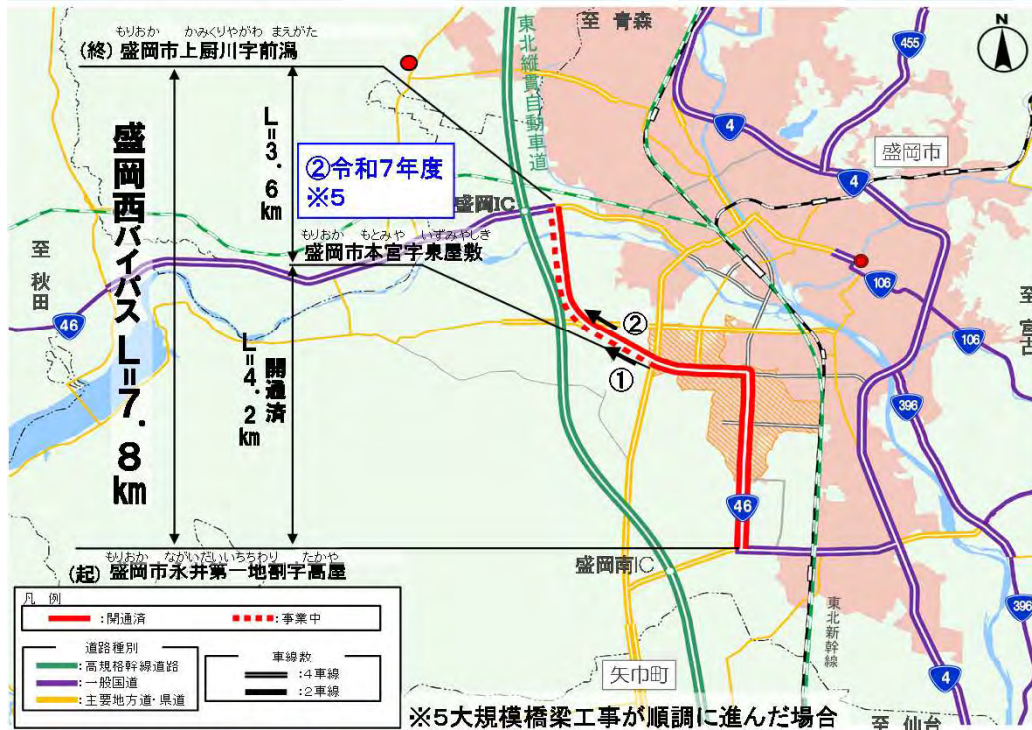


写真②

▲舗装工事の施工状況(R1.12撮影)

工事進捗状況

国道46号 盛岡西バイパス



▲航空写真(R1.12撮影)



▲航空写真(R1.12撮影)



▲舗装工事の施工状況(地上より)(R1.12撮影)



※4: 用地買収が順調に進んだ場合



写真①

▲舗装工事の施工状況 (R1.12撮影)



写真②

▲道路改良工事の施工状況 (R1.12撮影)



写真③

▲道路改良工事の施工状況 (R1.12撮影)

ゆのかみ
国道121号 湯野上バイパス

湯野上バイパス 延長8.3km



写真①



▲(仮)3号トンネルの施工状況(R1.11撮影)

写真②

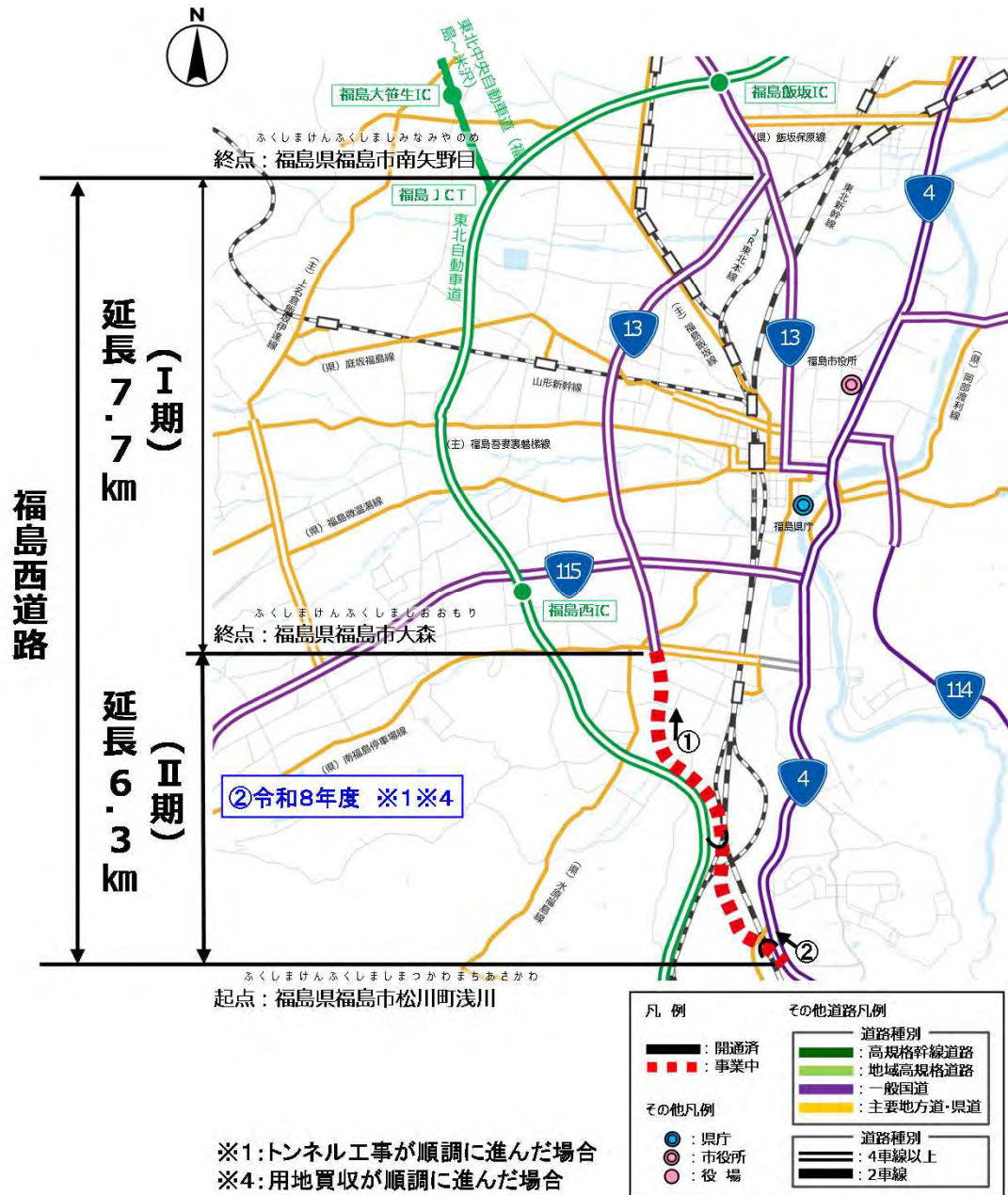


▲(仮)5号橋の施工状況(R1.11撮影)

写真③



▲道路改良工事の施工状況(R1.11撮影)



写真①

▲道路改良工事の施工状況(R1.7撮影)



写真②

▲道路改良工事の施工状況(R1.7撮影)