

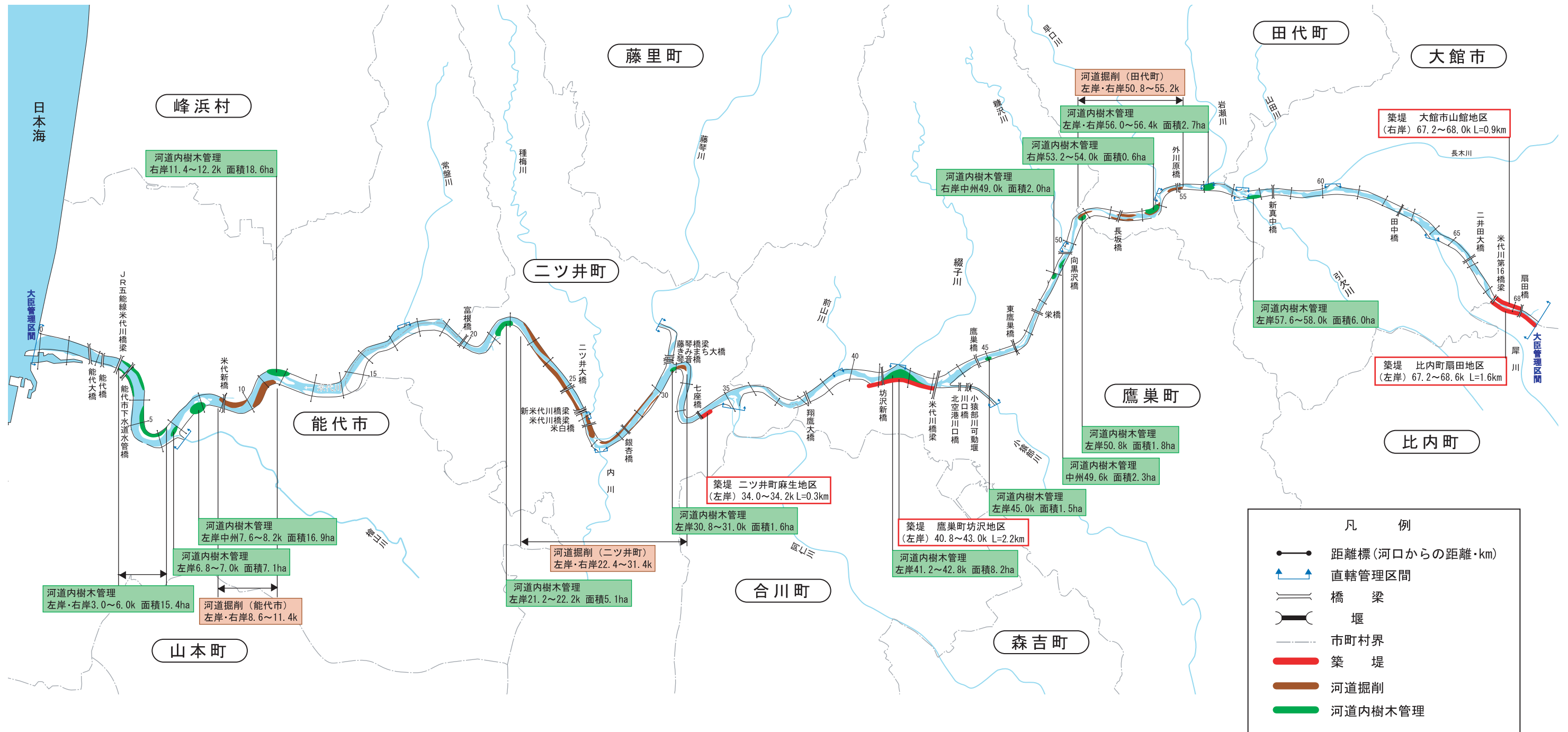
# 米代川水系河川整備計画原案

## ( 附 図 )

- 1 . 整備箇所位置図 ..... 附図 - 1
- 2 . 平面図 ..... 附図 - 2
- 3 . 代表横断図 ..... 附図 - 14



0 1,000 2,000 3,000 4,000m



附図 - 1

米代川 河川整備計画施工箇所位置図

# 治水工事の施工の場所

0.0k~3.5k



0 500m



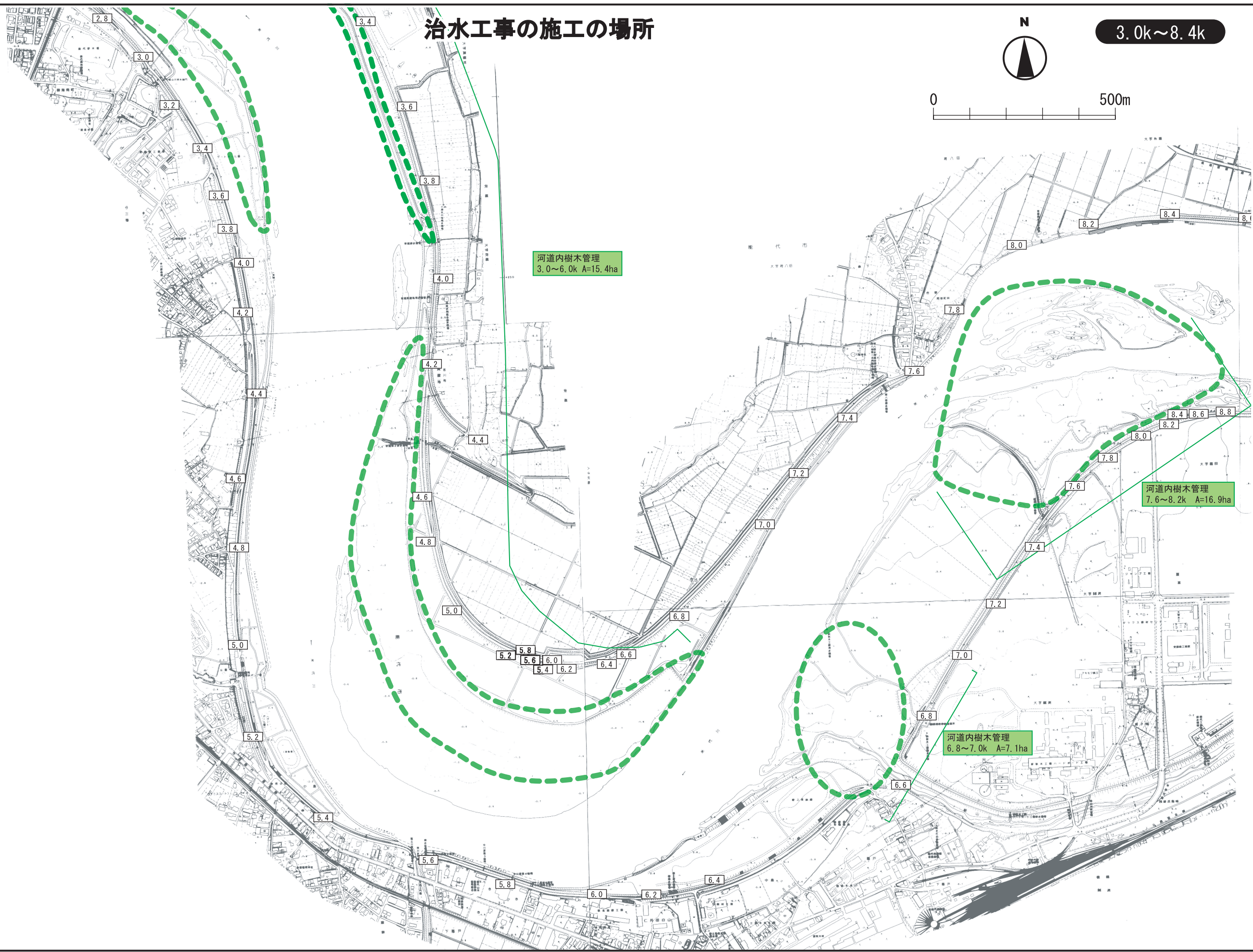


# 治水工事の施工の場所

3.0k~8.4k



0 500m



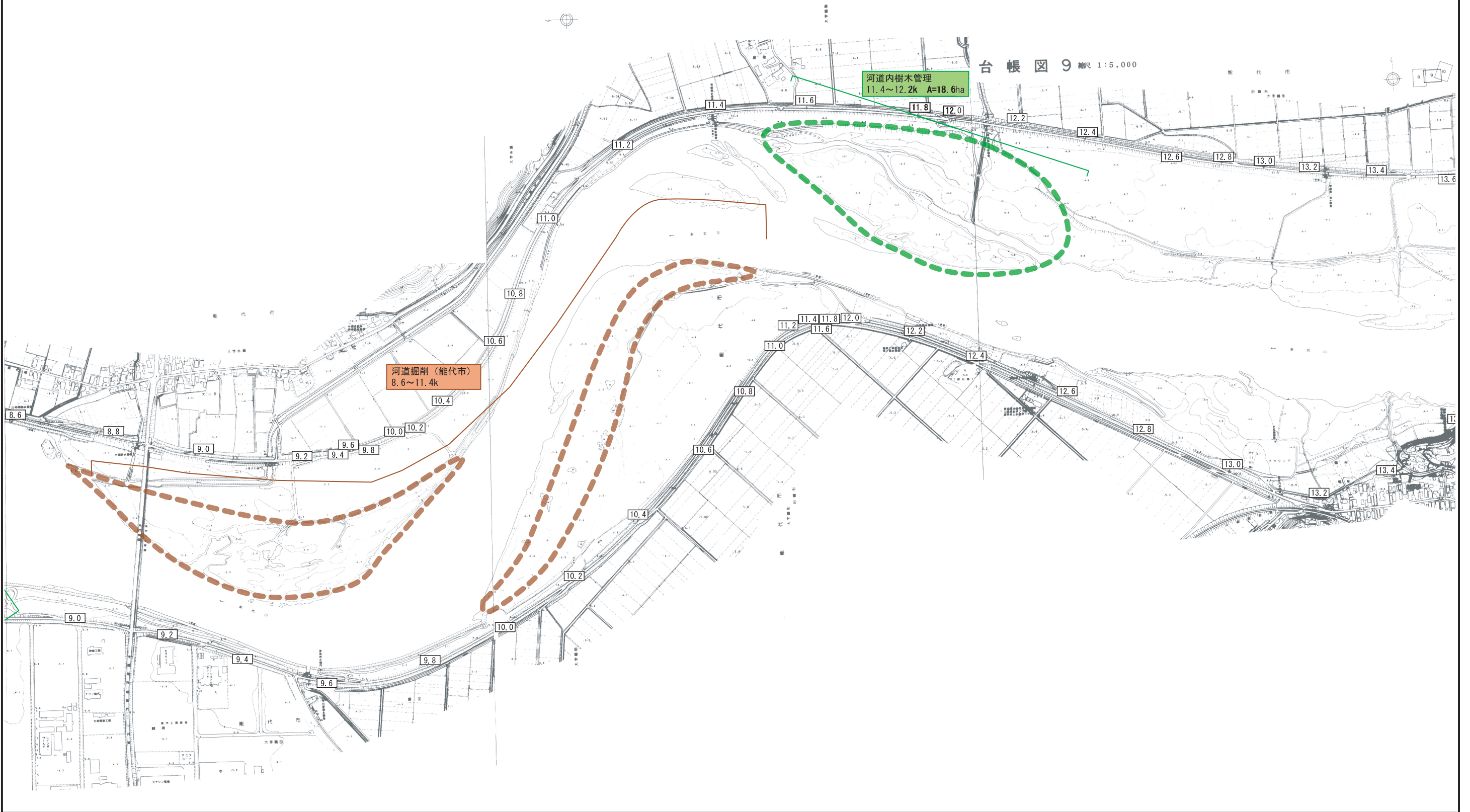


# 治水工事の施工の場所

8.6k~13.4k



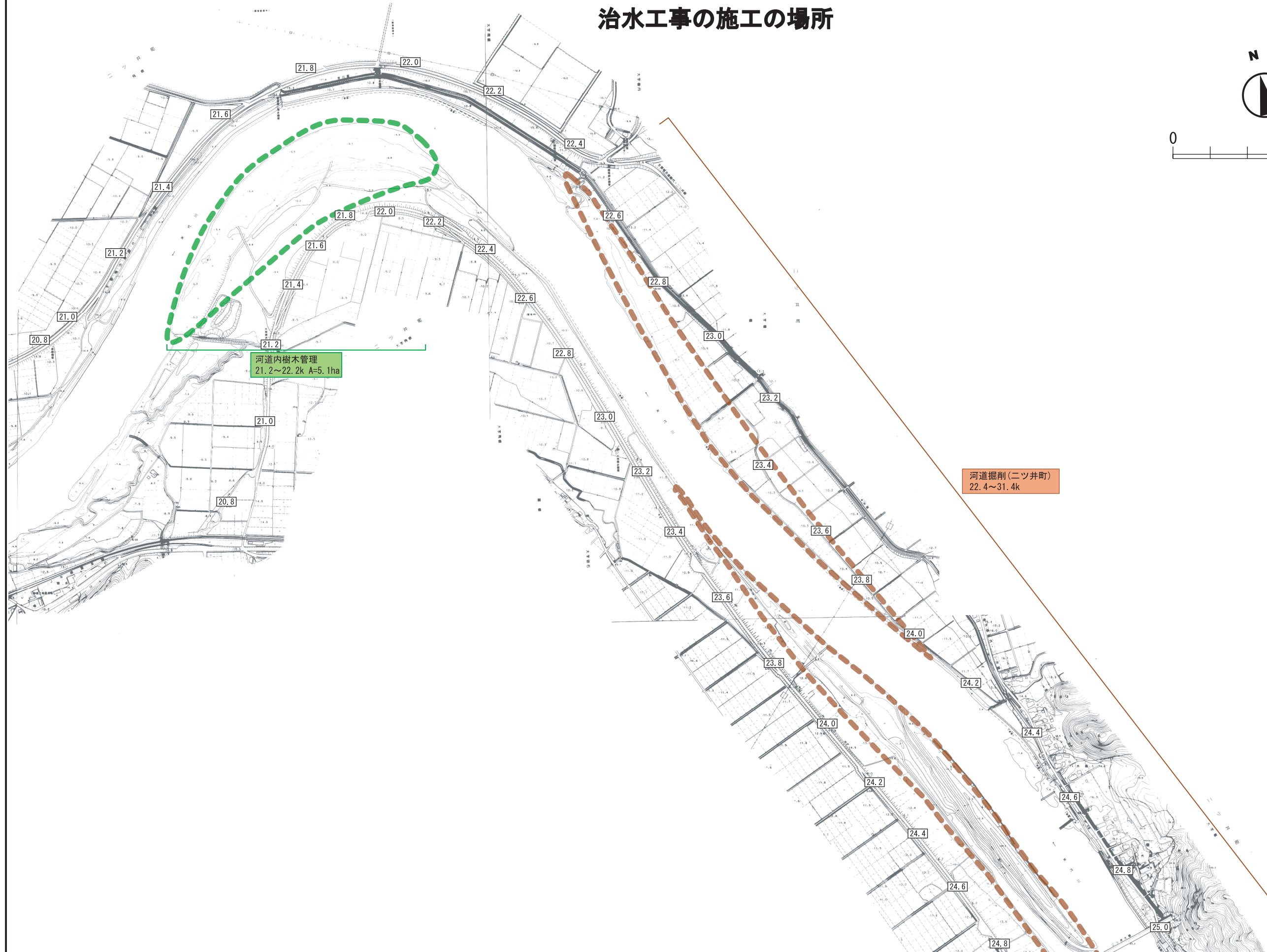
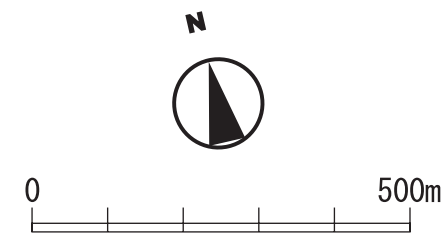
0 500m





# 治水工事の施工の場所

20.8k~24.8k



河道内樹木管理  
21.2~22.2k A=5.1ha

河道掘削(二ツ井町)  
22.4~31.4k



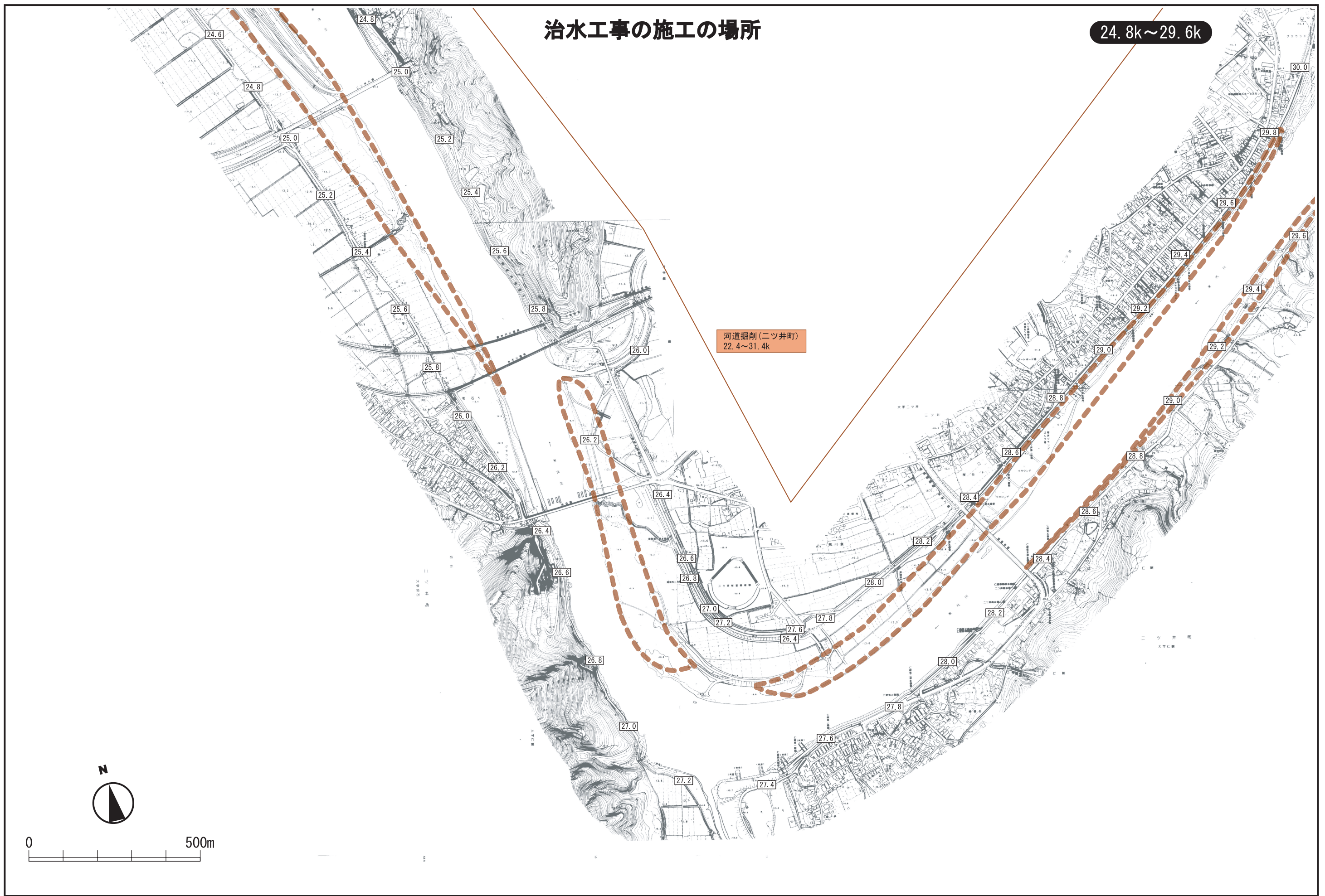
# 治水工事の施工の場所

24.8k~29.6k

河道掘削(ニツ井町)  
22.4~31.4k



0 500m





# 治水工事の施工の場所

28.6k~35.0k

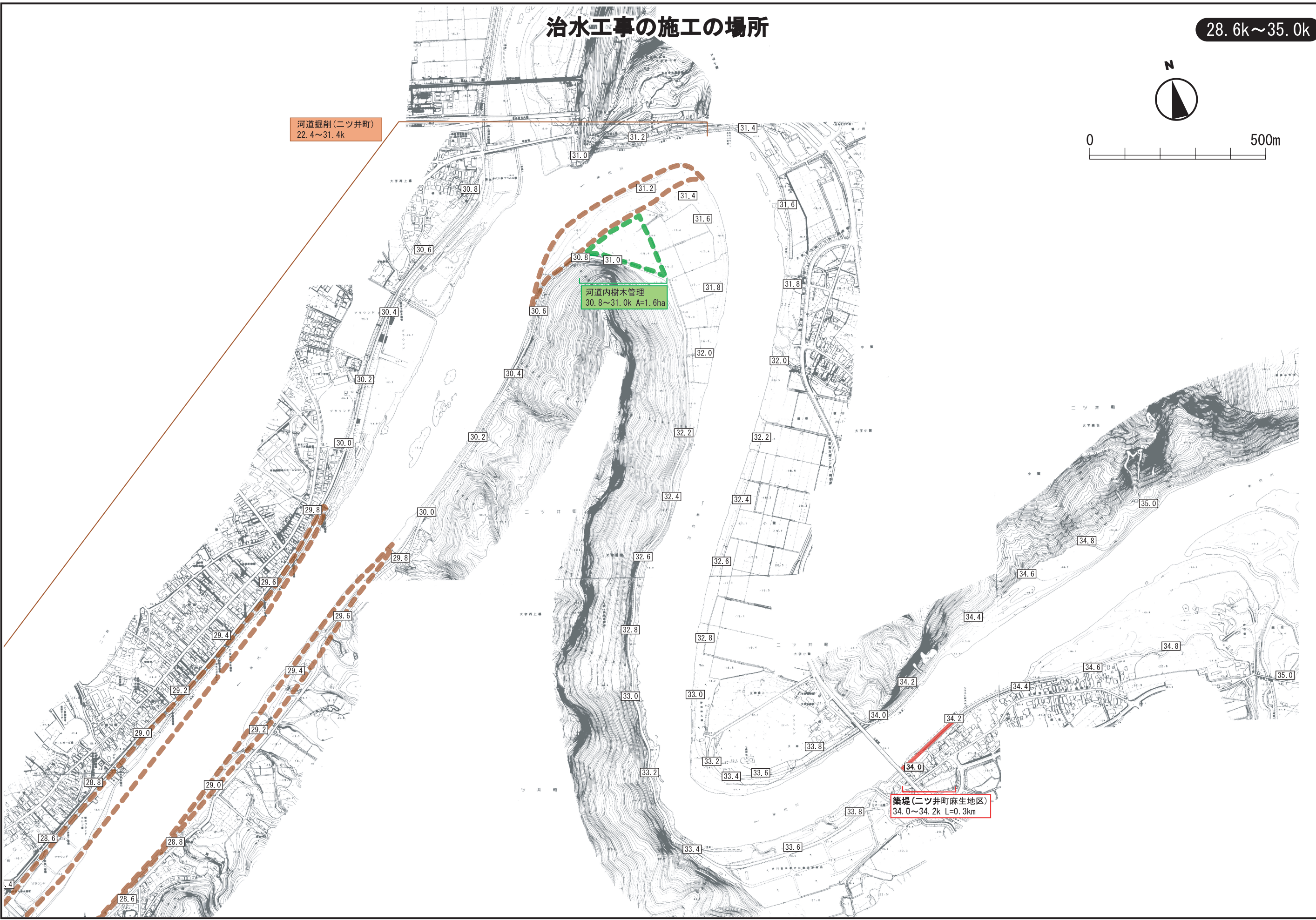


0 500m

河道掘削(ニツ井町)  
22.4~31.4k

河道内樹木管理  
30.8~31.0k A=1.6ha

築堤(ニツ井町麻生地区)  
34.0~34.2k L=0.3km



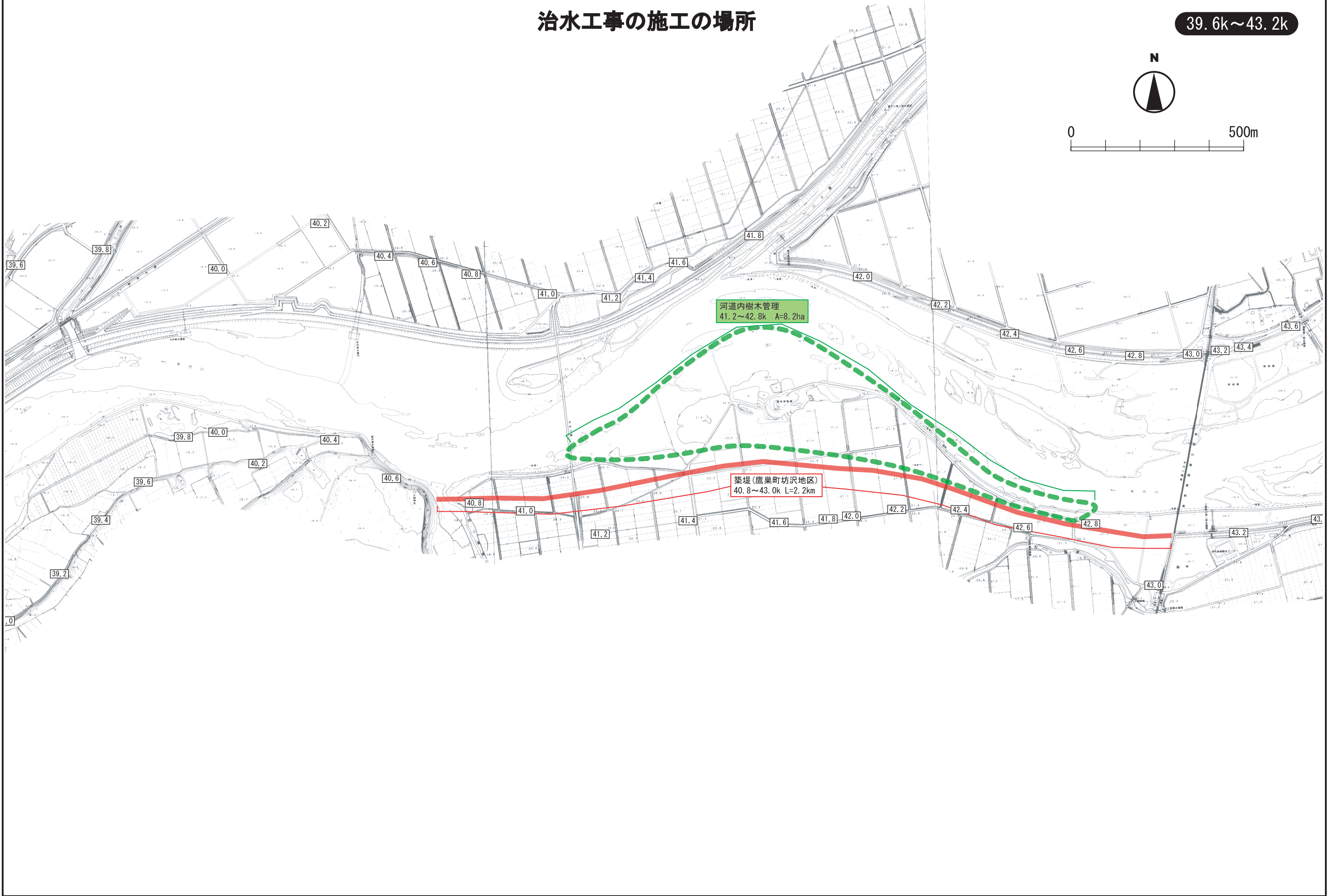


# 治水工事の施工の場所

39.6k~43.2k



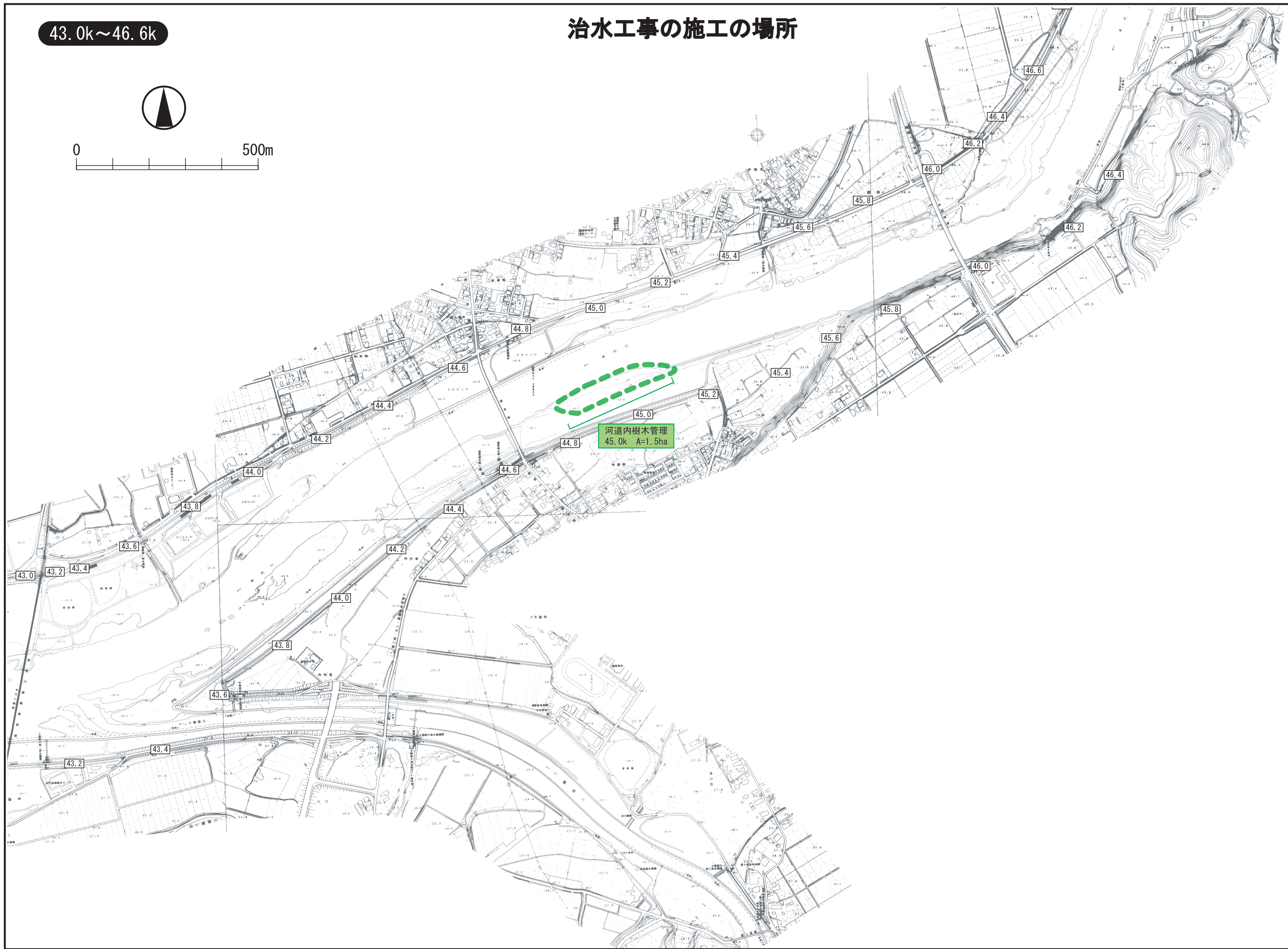
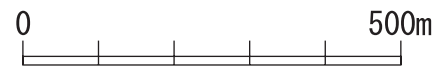
0 500m





43.0k~46.6k

# 治水工事の施工の場所



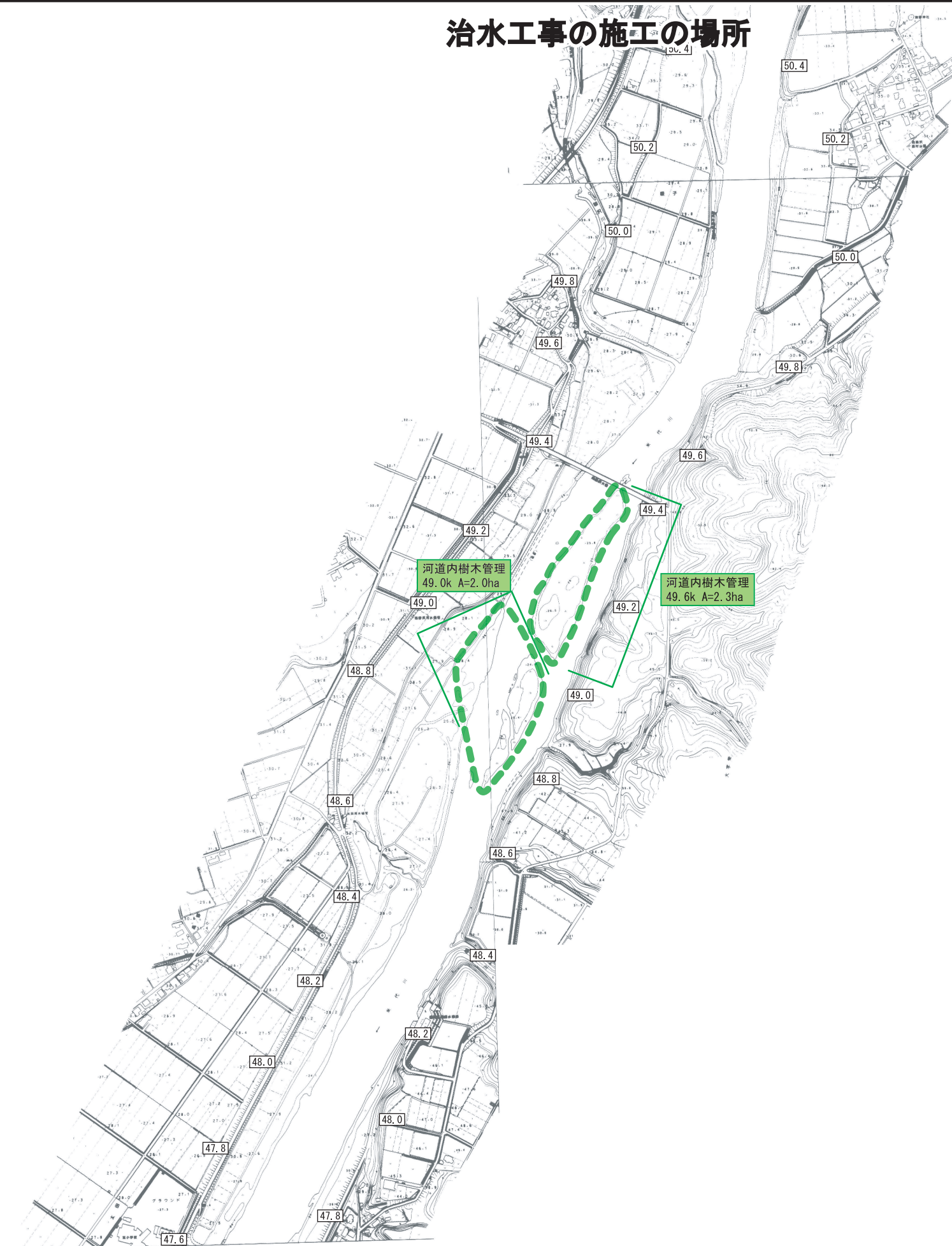


# 治水工事の施工の場所

47.8k~50.4k



0 500m



# 治水工事の施工の場所

50.4k~55.0k



0 500m



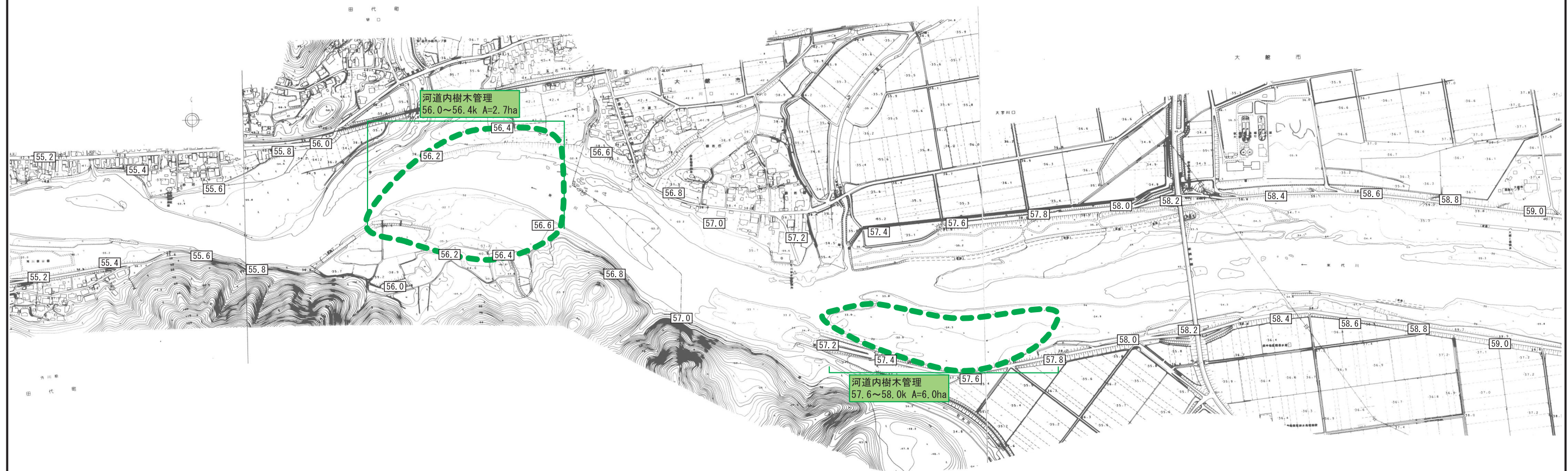


# 治水工事の施工の場所

55.2k~59.0k



0 500m



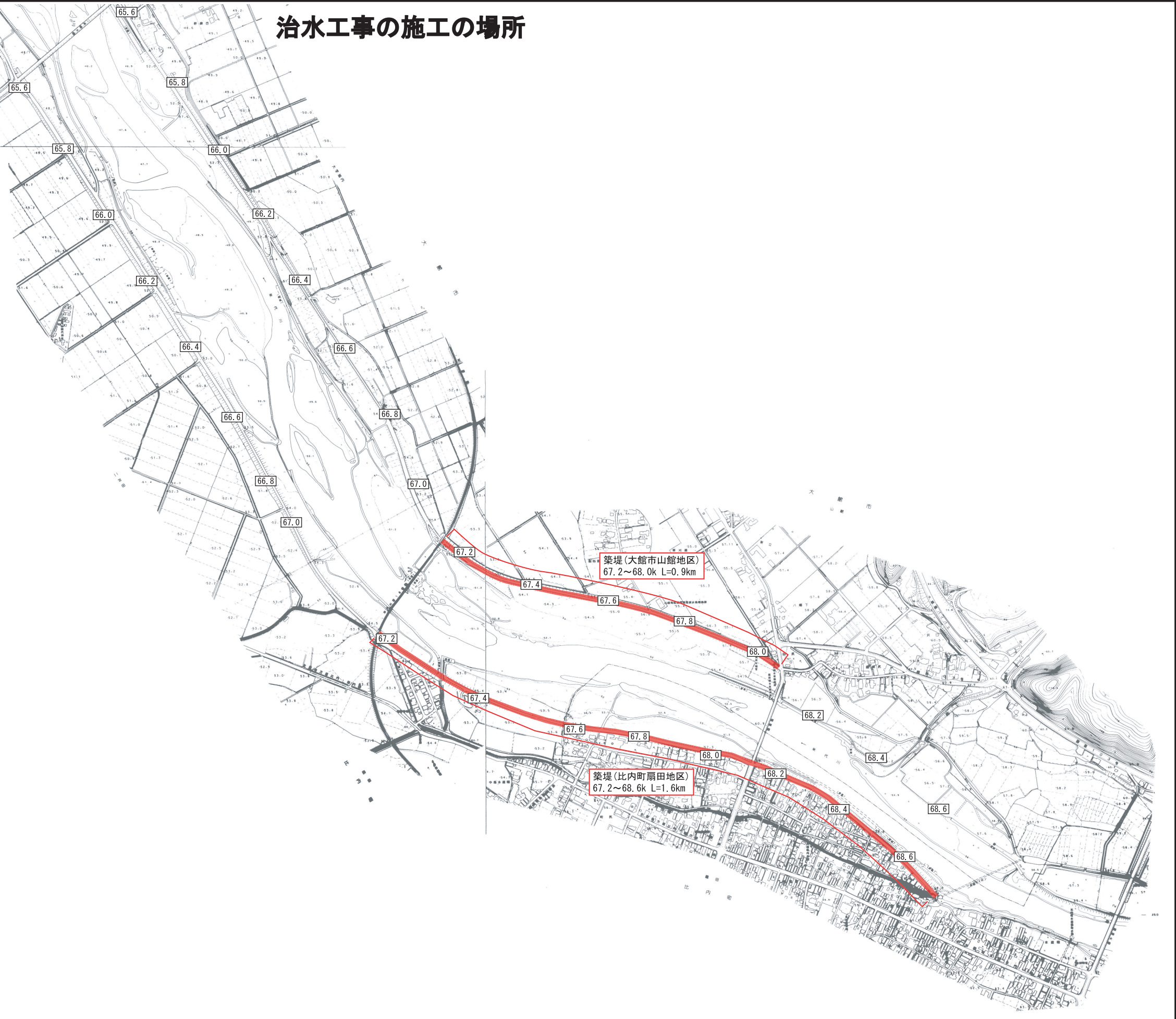


65.4k~68.6k

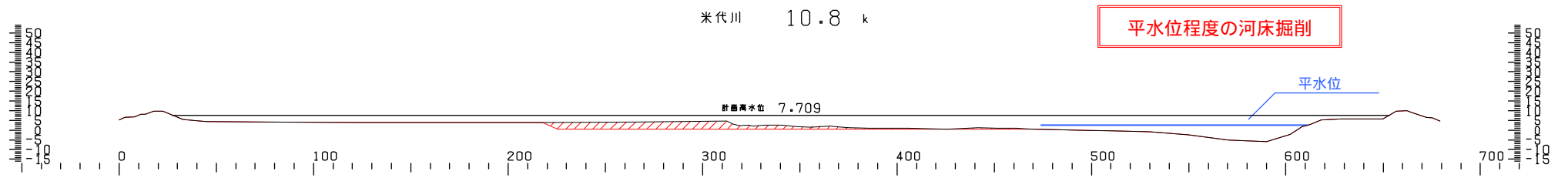
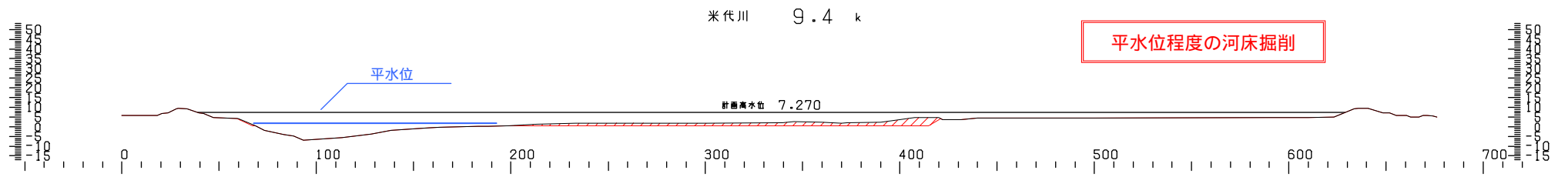
# 治水工事の施工の場所



0 500m



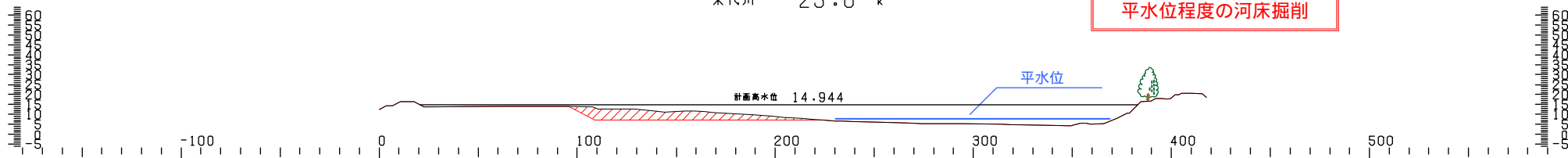






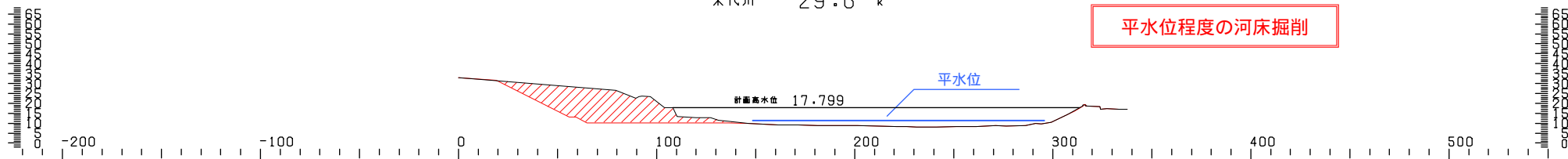
米代川 25.0 k

平水位程度の河床掘削



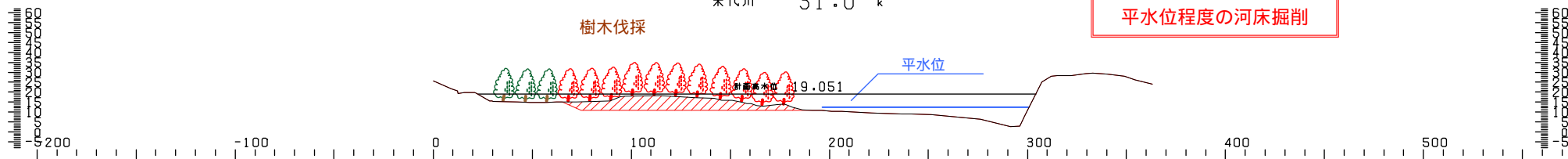
米代川 29.6 k

平水位程度の河床掘削



米代川 31.0 k

平水位程度の河床掘削

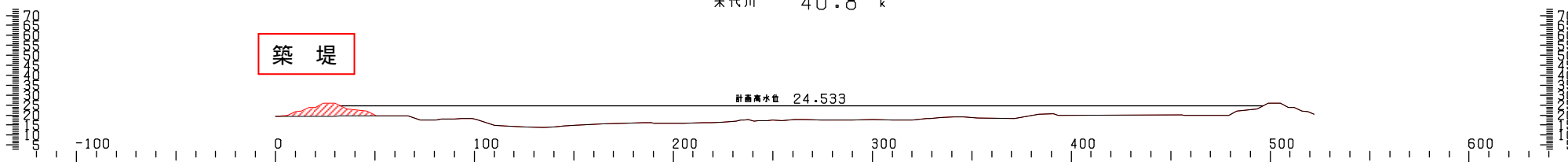




米代川 40.8 k

築堤

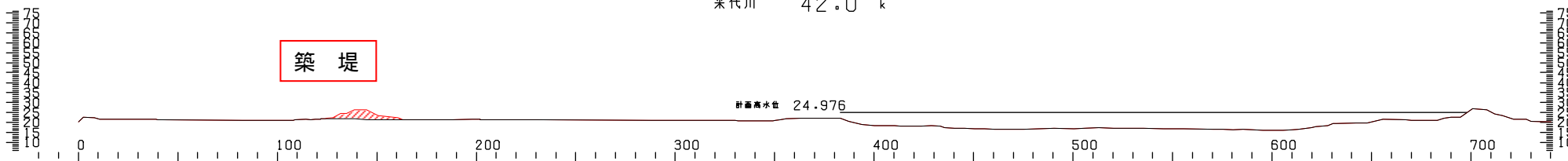
計画高水位 24.533



米代川 42.0 k

築堤

計画高水位 24.976



米代川 43.0 k

築堤

計画高水位 25.331

