


湯田ダムだより

令和元年7・8月
合併号

北上川ダム統合管理事務所
湯田ダム管理支所



7/27・28

錦秋湖大滝


サマー

LIGHT

フェスティバルご来場ありがとうございました。

7/27・28の錦秋湖大滝サマーLIGHTフェスティバルは大変暑い中、4,500人を越える方にご来場いただきました！27日の夜は花火も上がり、西和賀町の空に大輪の花が咲き、とても大盛況でした。

たくさんのご来場いただき、ありがとうございました！





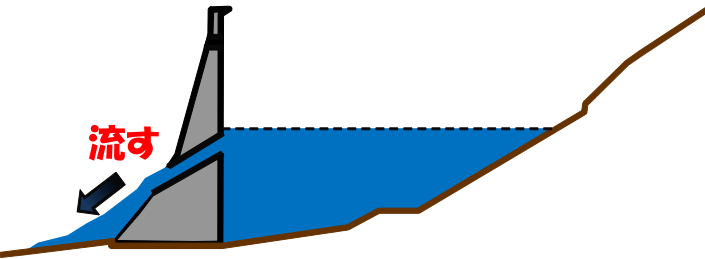
台風の時節到来！洪水に備えよう！



みなさまは、近年増加する大雨に対して、どのような備えをお考えですか？ダムがあるから大丈夫！ではありません！ここからは湯田ダムが行う「洪水調節」について説明します。

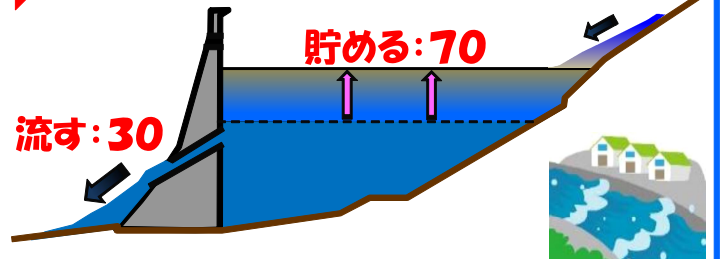
洪水の前に、あらかじめダムの水を少なくしておきます。ダムから流す水が川があふれないように、ダムから流す水の量を調整しながら洪水を貯めていきます。

①洪水に備えて事前に放流し



②洪水を溜め込みます

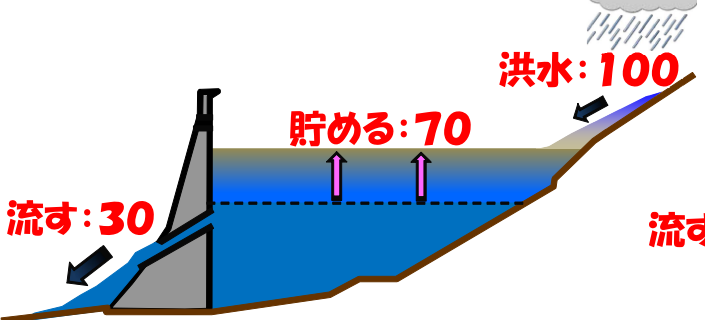
洪水: 100



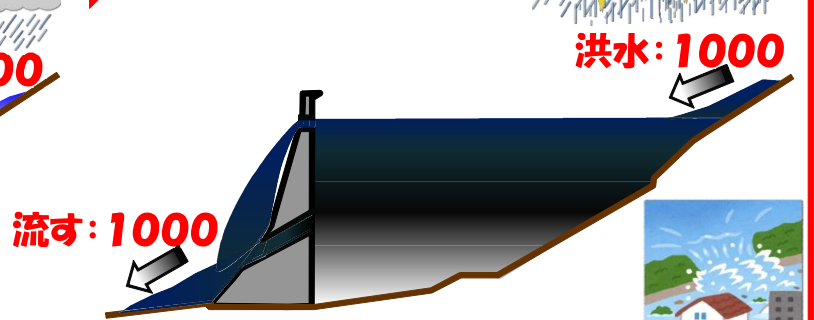
しかし！！

ダムも洪水を貯められる量には限界があります。『ダムがあるから大丈夫』ではないのです！仮に、想定以上の大雨が降った場合、ダムから水が溢れダム事態が危険な状態になります。その場合は、ダムに入ってきた水の量と同じ量を流すので「ダムが無い川と同じ状態」になり、川があふれ氾濫の危険があります。

①洪水を溜め込むけど・・・



②異常な洪水発生！



迅速な避難ができるように 備えましょう！

湯田ダムから異常洪水発生時の放流が行われた場合、下流の川は大きな被害が予測されます。各自治体の判断により避難勧告等が発令されます。普段からハザードマップなどを確認し、いつでも避難できるような備えをしていきましょう。

警戒レベル (洪水、土砂災害)	住民がとるべき 行動	行動を促す 情報
警戒 レベル5	命を守る 最善の行動	災害の発生情報 (できる範囲で発表)
警戒 レベル4	避難	●避難指示(緊急) ●避難勧告
警戒 レベル3	高齢者等は避難 他の住民は準備	避難準備・高齢者等 避難開始
警戒 レベル2	避難行動の確認	注意報
警戒 レベル1	心構えを高める	警報級の可能性

編集後記

今年は大変な猛暑ですね！いつもは涼しい湯田ダムも毎日暑い！この暑さのせいか、クワガタ・カブトムシの昆虫たちが捕獲できず、ものしり館での展示は中止。展示楽しみにしていたのに・・・トホホ（羽）

発行

北上川ダム統管理事務所 湯田ダム管理支所
〒024-0341 和賀郡西和賀町杉名畑44地割162-15
TEL：0197-74-2011 FAX：0197-74-2013
ホームページ： <http://www.thr.mlit.go.jp/kitakato/>