

【防災情報】前線による降雨に伴うダム防災情報（第3報）（終報）

七ヶ宿ダムでは前線に伴う降雨による出水により、28日16時10分より「災害対策支部（警戒体制）」に移行し防災操作を実施してきましたが、ダム流入量が減少し、今後まとまった雨が予想されないことから防災操作を終了し、28日22時00分に「災害対策支部（注意体制）」に移行しました。
河川の水位はしばらくの間、高い状態が続きます。引き続き充分な注意が必要です。

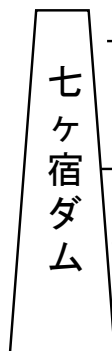
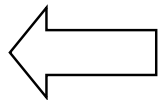
1. ダム流入量・放流量情報

令和2年7月28日22時00分現在のダム貯水池の状況は以下のとおりです。

流入量は毎秒	245.66立方メートル
放流量は毎秒	134.62立方メートル
貯水池空き容量	37,050千立方メートル (利水容量を含む)
貯水位の標高	EL292.77メートル

ダムから下流に流す水の量：

1秒間に
134.62m³

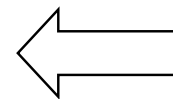


洪水時最高水位：EL 303.00m

平常時最高貯水位：EL293.50m

現在の貯水位：EL292.77m

ダムに流れ込む水の量：
1秒間に245.66m³



2. 被害及び復旧状況

現在、被害状況等の確認はされておられません。

3. 今後の見通し

ダムへの流入量は今後更に増加することが考えられます。今後も気象情報、河川情報に注意して下さい。

問い合わせ先

国土交通省 東北地方整備局 七ヶ宿ダム管理所

TEL 0224-37-2122 FAX 0224-37-2471

ホームページ <http://www.thr.mlit.go.jp/shichika/>

管理所長 高橋 一 (内線201)

専門職 高橋 義孝 (内線330)