

令和2年7月28日  
16時00分

国土交通省東北地方整備局  
山形河川国道事務所

## 【防災情報】前線に伴う降雨による防災情報（第6報）

### 国道47号の通行止め情報

一般国道47号の雨量観測所の連続雨量が基準値150mmを超えたため、**通行止めを行います。**

#### 1. 通行止めの区間

国道47号 ①戸沢村猪ノ鼻～戸沢村草薙 8.0km  
②新庄市畑～戸沢村蔵岡 1.0km

※迂回路は別添のとおりです。

#### 2. 規制日時

令和2年7月28日 ①15時00分から  
②16時00分から

※規制解除の時期は未定です。決まり次第改めてお知らせします。

#### 3. 道路情報

道路情報は、ホームページ、携帯サイトでも確認できます。

##### 【道路】

パソコン <http://www.thr.mlit.go.jp/yamagata/>

携帯サイト <http://keitai.thr.mlit.go.jp/yamagata/>

#### 4. 道路の異状を発見したら、下記へご連絡ください。

- 高速道路・国道、県道 #9910
- 市町村道 最寄りの市役所、役場へ

《発表記者会：山形県政記者クラブ》

### 問い合わせ先



国土交通省 山形河川国道事務所  
山形市成沢西四丁目3番55号

T e l (代表) 023-688-8421

道路管理第一課長 かとう まこと 加藤 誠 (431)





広域迂回路(山形市～酒田市まで)  
 国道13号～108号～7号をご利用ください

# 通行止め区間位置図

《通行規制箇所》  
 国道47号 地内

《通行規制箇所》  
 国道112号 地内

広域迂回路(山形市～酒田市まで)  
 国道13号～113号～7号をご利用ください  
 ※国道113号においては、特殊車両は通行  
 できません。

| 凡 例   |             |
|---|-------------|
|  | 一般国道(直轄)    |
|  | 一般国道(直轄以外)  |
|  | 自動車専用道路(直轄) |
|  | 高速自動車道      |

