

【防災情報】 台風19号接近に伴うダム防災情報 (第3報)

七ヶ宿ダム管理所では、台風19号に伴う降雨により、ダムへ流れ込む水の量が洪水量(1秒間に250m³)に達し、12日23時00分から防災操作(洪水貯留開始)を行っております。
今後の情報に注意してください。

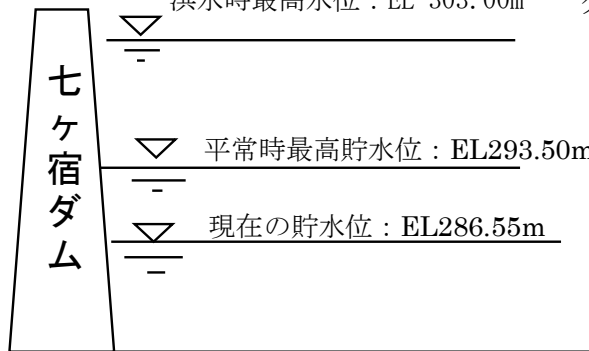
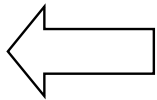
1. ダム流入量・放流量情報

令和元年10月12日23時00分現在のダム貯水池の状況は以下のとおりです。

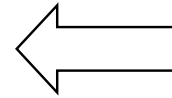
流入量は毎秒	256.59立方メートル
放流量は毎秒	34.34立方メートル
貯水池空き容量	54,253千立方メートル (利水容量を含む)
貯水位の標高	EL286.55メートル

ダムから下流に流す水の量:

1秒間に
34.34m³



ダムに流れ込む水の量:
1秒間に256.59m³



2. 被害及び復旧状況

現在、被害状況等の確認はされておられません。

3. 今後の見通し

ダムへの流入量は今後更に増加することが考えられます。今後も気象情報、河川情報に注意して下さい。

問い合わせ先

国土交通省 東北地方整備局 七ヶ宿ダム管理所
TEL 0224-37-2122 FAX 0224-37-2471
ホームページ <http://www.thr.mlit.go.jp/shichika/>
管理所長 高橋 一 (内線201)
専門職 工藤 勝 (内線330)