



前線に伴う降雨による防災情報 (第7報) ＜泉田川 堤防護岸の被災箇所にて緊急復旧工事に着手＞

新庄河川事務所では、前線にともなう降雨の影響による警戒体制(河川 8月31日3時30分)、災害対策警戒体制(砂防 8月 31日0時0分)を継続中です。

本日の降雨により発生した蔵岡地区等の内水被害については、解消しています。

また、鮭川村の泉田川右岸、川口橋付近で約25m堤防が被災しましたので、本日8月31日20時に緊急復旧工事に着手しました。

1 堤防緊急復旧工事の実施内容 (詳細は次ページ参照)

- 日 時 : 平成30年8月31日(金) 20時工事着手
- 場 所 : 山形県最上郡鮭川村大字川口地先
- 工 期 : 平成30年8月31日(金)

平成30年9月3日(月) (予定)

新庄河川事務所記者発表についてはホームページでご覧になれます。

○新庄河川事務所Webサイト <http://www.thr.mlit.go.jp/shinjou/>

＜記者発表:新庄新聞放送記者会＞

国土交通省 東北地方整備局 新庄河川事務所

〒996-0071 新庄市小田島町5-55

TEL:0233-22-0251(代表)

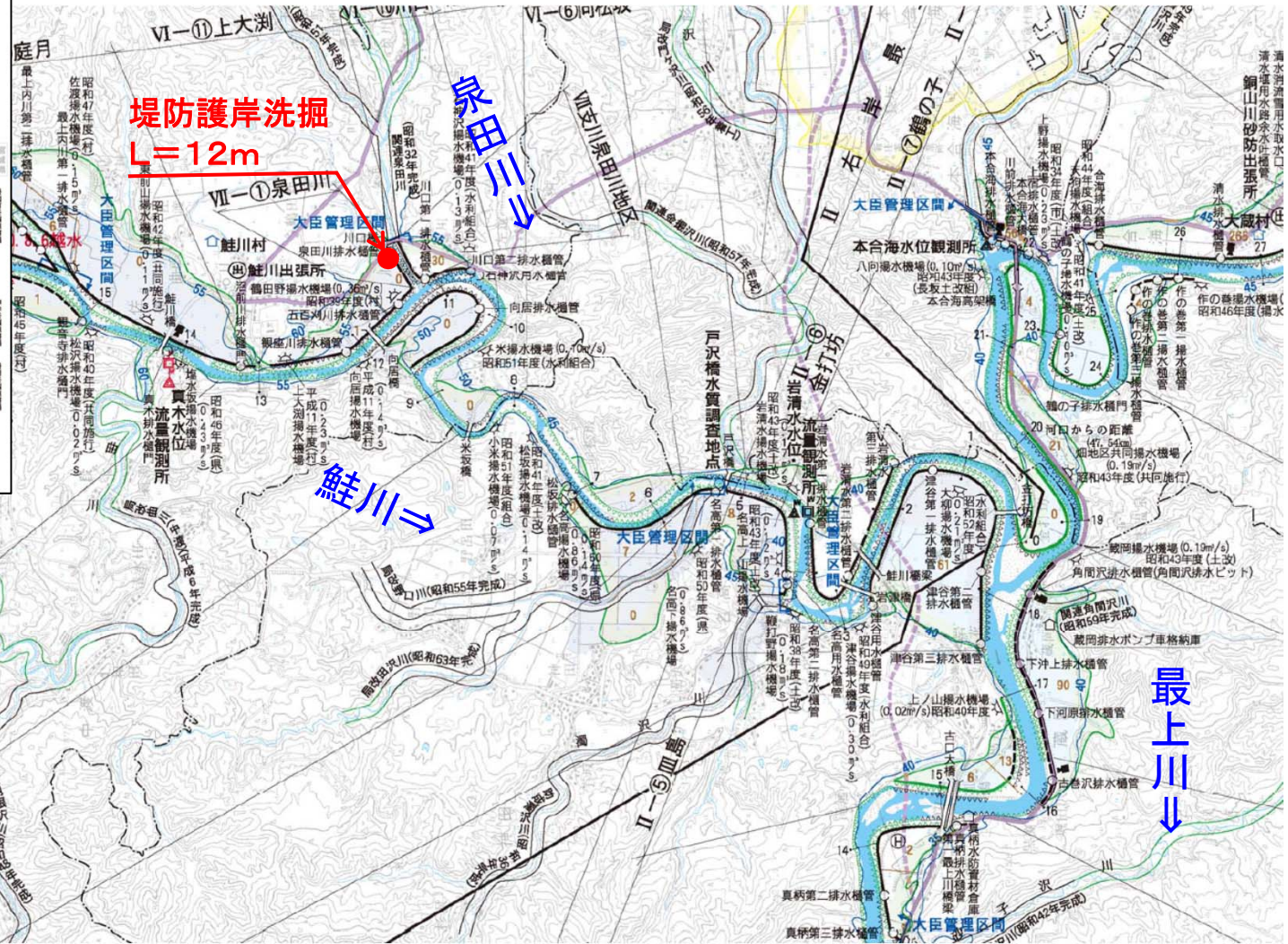
ごとう こうし

副所長(河川担当) 後藤 浩志 (内線204)

たか はし まさとし

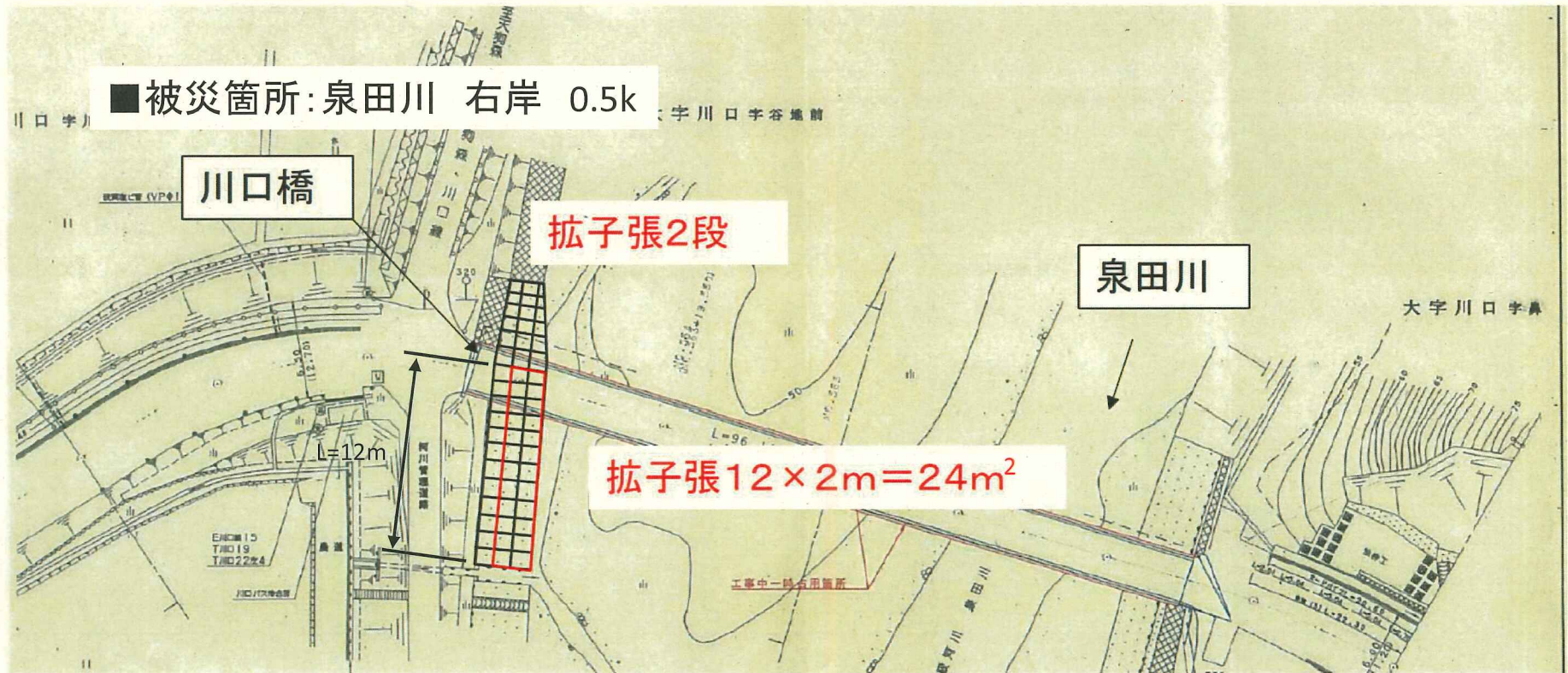
工務第一課長 高橋 正寿 (内線311)

180831_最上川水系泉田川右岸0.5km 堤防護岸洗掘 【位置図】

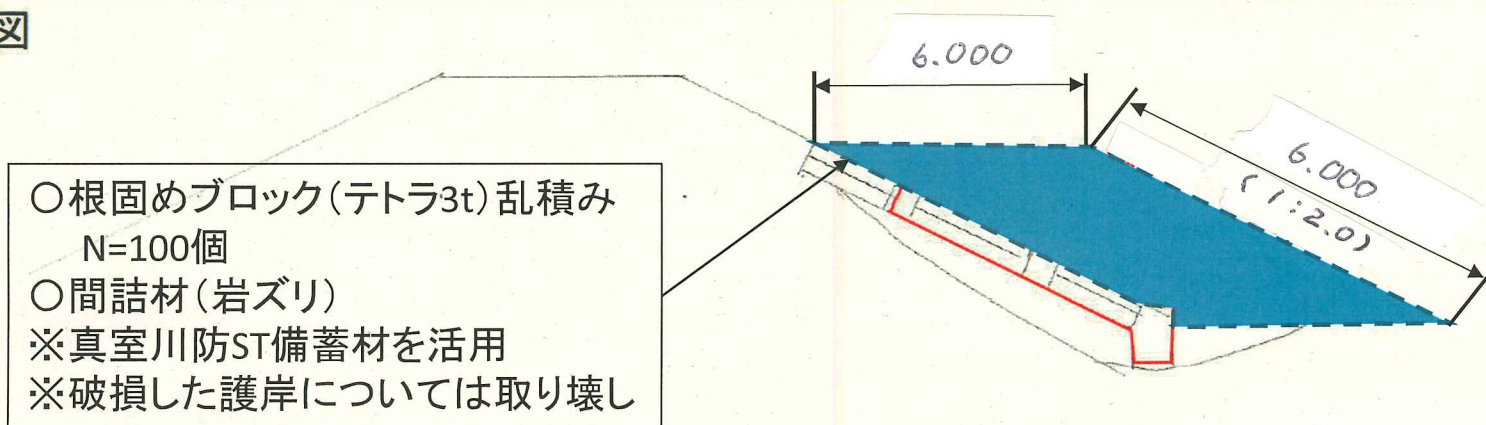


180831_最上川水系泉田川右岸0.5km 堤防護岸洗掘【平面図・断面図】

平面図 被災箇所:泉田川 右岸 0.5k



横断面図



180831_最上川水系泉田川右岸0.5km 堤防護岸洗掘 【状況写真】

