

平成30年8月6日  
8時30分

国土交通省東北地方整備局  
山形河川国道事務所

## 【防災情報】大雨に伴う道路防災情報（第7報）

山形河川国道事務所では大雨に伴い、**以下の区間について通行止めを実施**しています。

降雨が続いておりますので、今後の道路情報とあわせて十分注意して走行をお願いします。

### 1. 通行止め実施区間（国道13号主寝坂トンネル）

①日時：平成30年8月5日 17:50～

区間：山形県最上郡金山町外沢（177.8kp）～同真室川町及位（182.5kp）

延長：L=約4.7km

理由：連続雨量が150mmを超えたため

②通行止め区間（国道47号）

日時：平成30年8月5日 22:00～

区間：山形県最上郡戸沢村古口猪鼻（144.2kp）～同戸沢村古口草薙（152.2kp）

延長：L=約8.0km

理由：連続雨量が150mmを超えたため

③通行止め区間（国道47号）

日時：平成30年8月5日 22:50～

区間：山形県最上郡最上町大字大堀字鍋越（107.5kp）付近

理由：土砂流出のため

④通行止め区間（国道47号）

日時：平成30年8月6日 0:30～

区間：山形県最上郡戸沢村大字蔵岡（137.15kp）付近

理由：倒木、土砂流出のため

⑤通行止め区間（国道13号猿羽根トンネル）

日時：平成30年8月6日 4:00～

区間：山形県最上郡舟形町舟形（143.95kp）付近

理由：土砂流出のため

### 2. 迂回路のお願い

別紙をご覧ください。

### 3. 事務所体制

道路 平成30年8月5日12時00分～ 注意体制

平成30年8月5日15時30分～ 警戒体制

4. 道路情報

道路情報は、ホームページ、携帯サイトでも確認できます。  
パソコン <http://www.thr.mlit.go.jp/yamagata/>  
モバイルサイト <http://keitai.thr.mlit.go.jp/yamagata/>

5. 道路の異状を発見したら、下記へご連絡ください。

- 高速道路・国道、県道 #9910
- 市町村道 最寄りの市役所、役場へ

問い合わせ先



国土交通省 山形河川国道事務所  
山形市成沢西四丁目3番55号

T e l (代表) 0 2 3 - 6 8 8 - 8 4 2 1

道路管理第一課長 あら 荒 ひろゆき 博之 (431)

# 国道13号通行止めのお知らせ

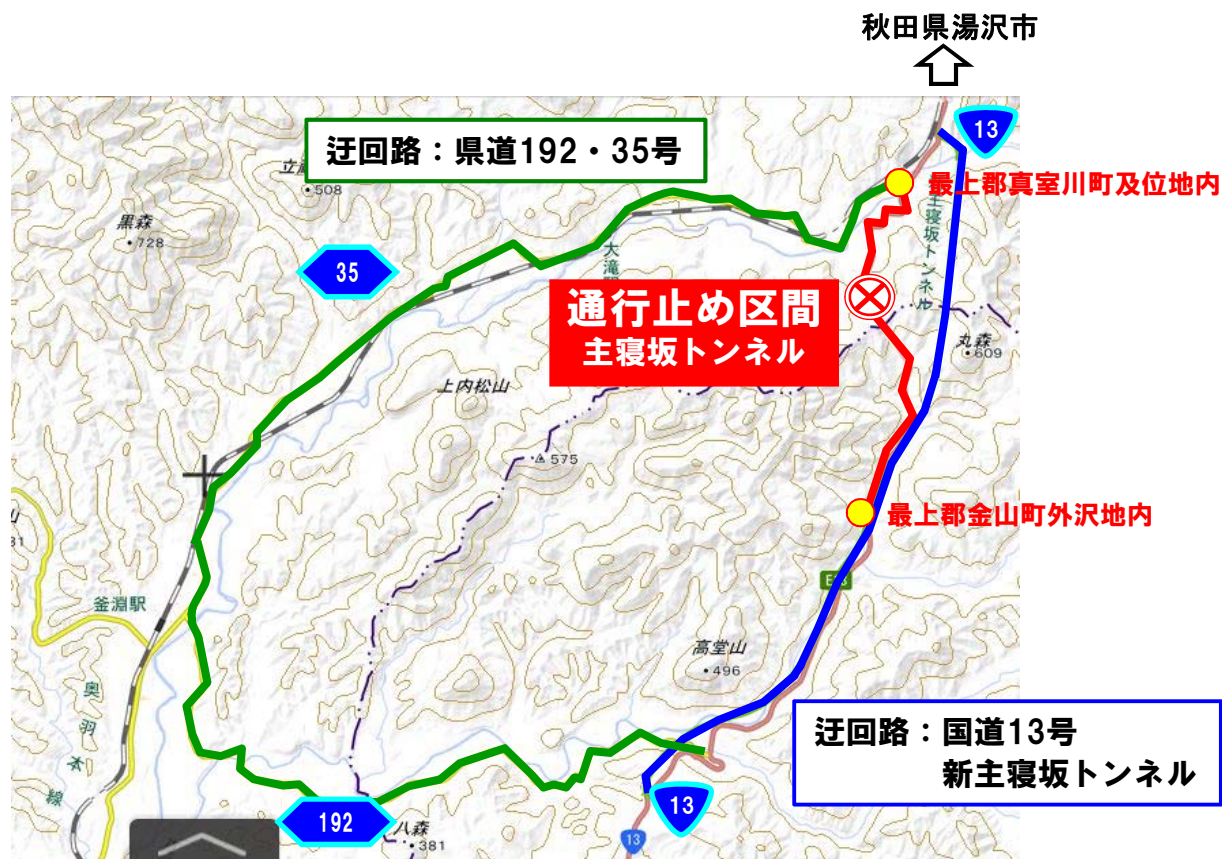
## ■通行止め区間(主寝坂トンネル)

区 間:山形県最上郡金山町外沢地内(177.8kp付近)

～山形県最上郡真室川町及位地内(182.5kp付近)

延 長:L=約4.7km

※新主寝坂トンネルは通行可能です。



- 通行止め区間(主寝坂トンネル)
- 迂回路(国道13号・新主寝坂トンネル)
- 迂回路(県道192・35号)

この地図は、国土地理院長の承認を得て、同院発行の電子地形図(タイル)を複製したものである。【承認番号 平成29東複 第33号】

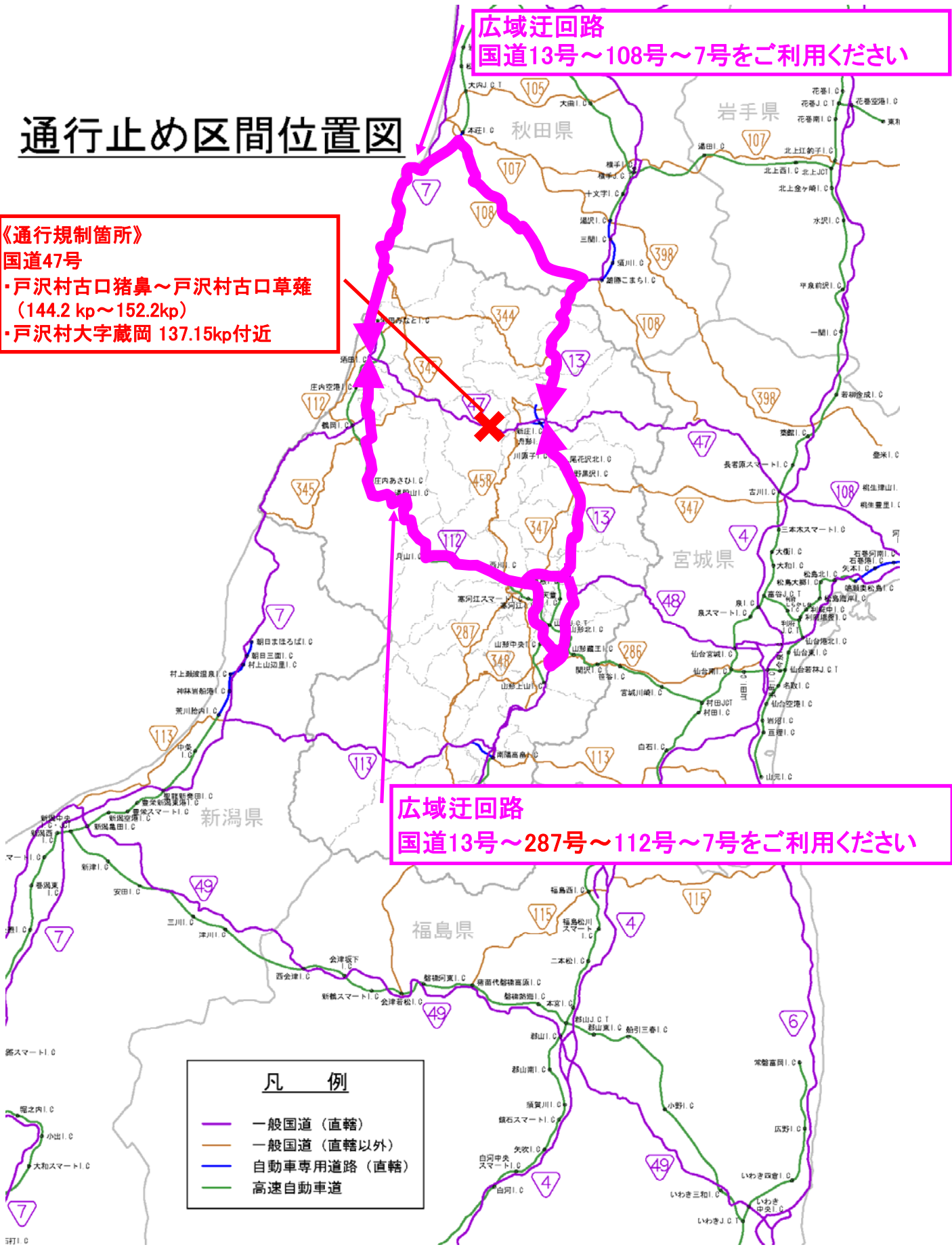
# 通行止め区間位置図

《通行規制箇所》  
国道47号  
・戸沢村古口猪鼻～戸沢村古口草薙  
(144.2 kp～152.2kp)  
・戸沢村大字蔵岡 137.15kp付近

広域迂回路  
国道13号～108号～7号をご利用ください

広域迂回路  
国道13号～287号～112号～7号をご利用ください

凡 例	
	一般国道（直轄）
	一般国道（直轄以外）
	自動車専用道路（直轄）
	高速自動車道



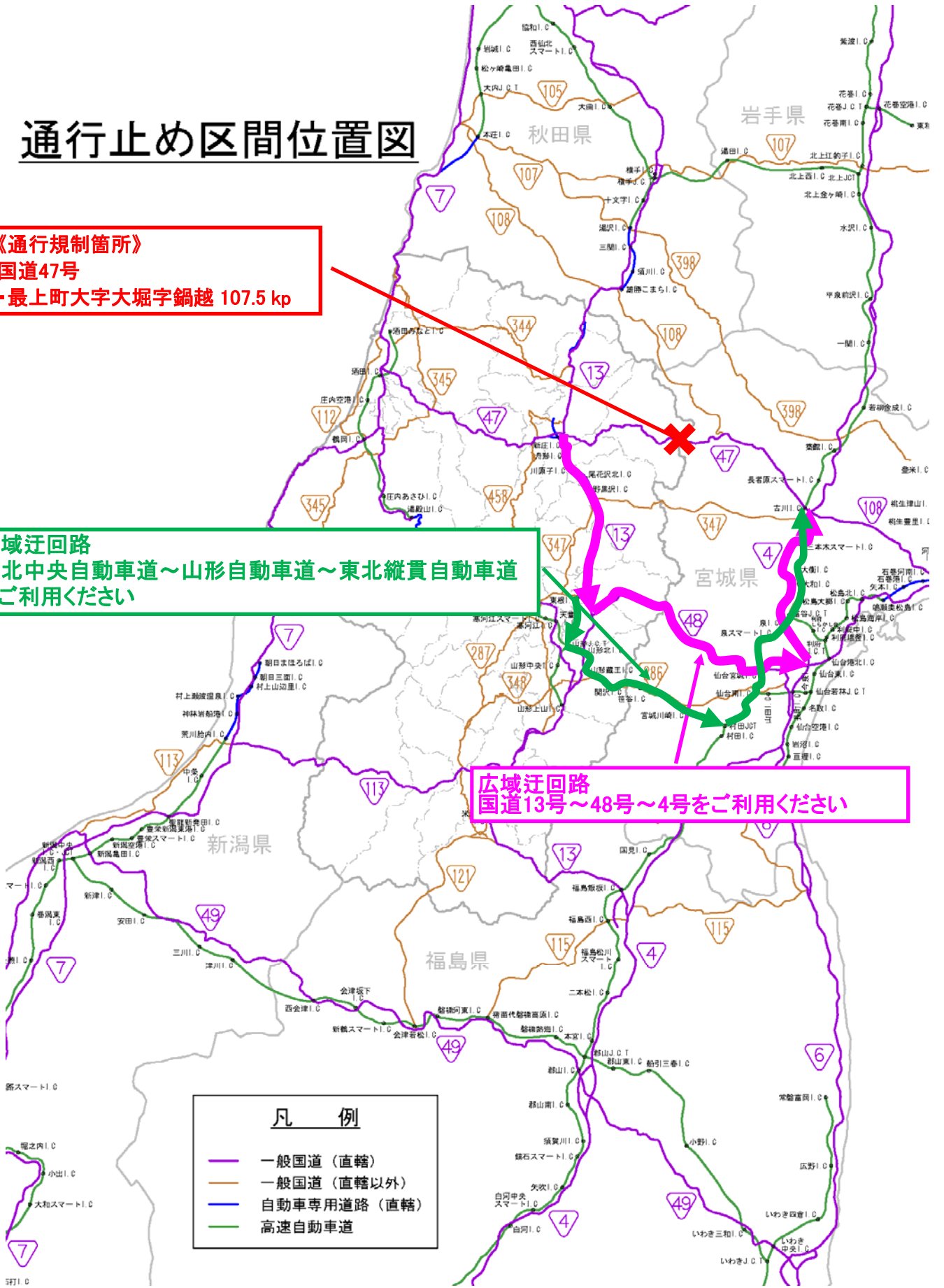
# 通行止め区間位置図

《通行規制箇所》  
国道47号  
・最上町大字大堀字鍋越 107.5 kp

広域迂回路  
東北中央自動車道～山形自動車道～東北縦貫自動車道  
をご利用ください

広域迂回路  
国道13号～48号～4号をご利用ください

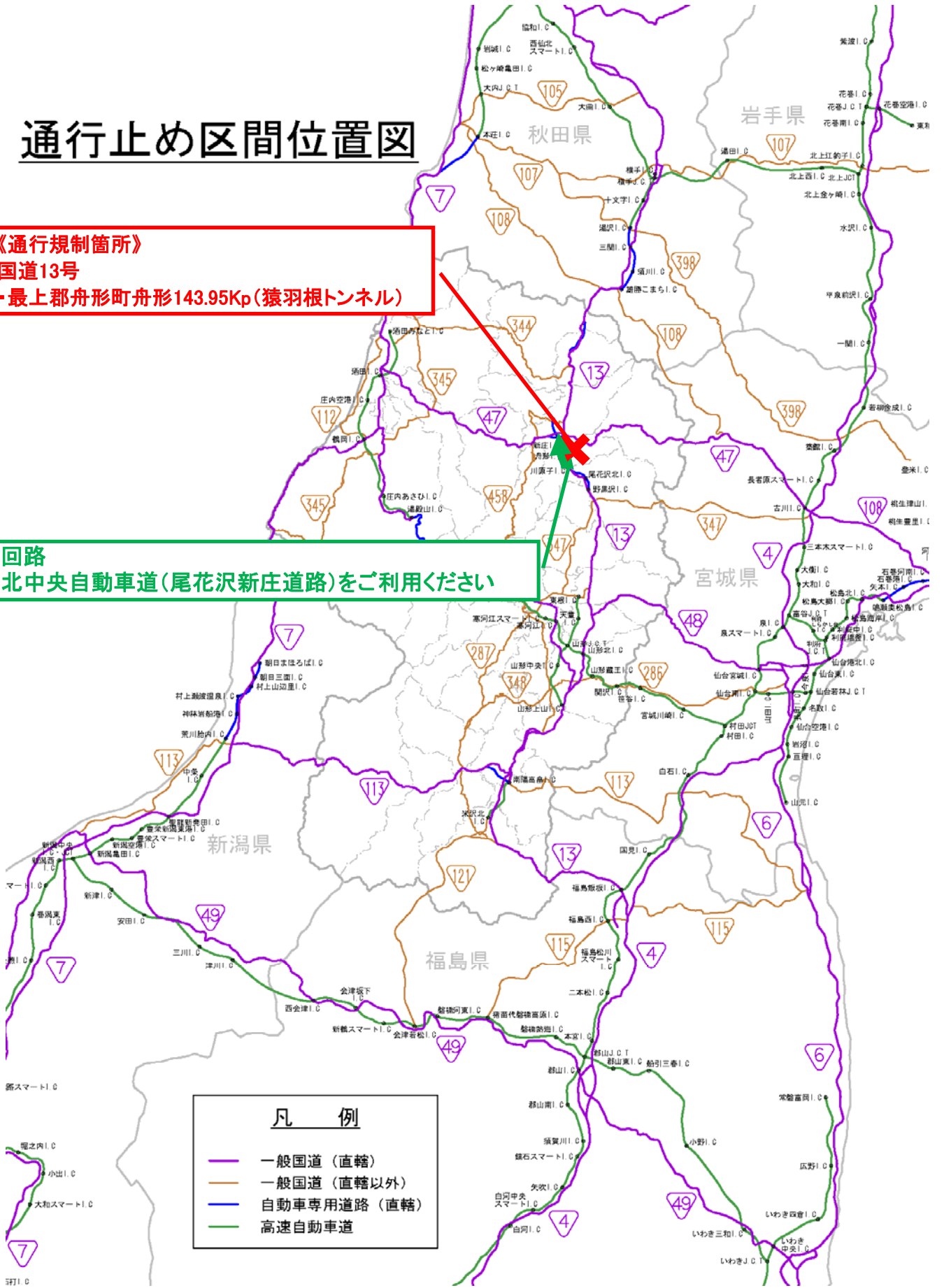
凡 例	
	一般国道（直轄）
	一般国道（直轄以外）
	自動車専用道路（直轄）
	高速自動車道



# 通行止め区間位置図

《通行規制箇所》  
国道13号  
・最上郡舟形町舟形143.95Kp(猿羽根トンネル)

迂回路  
東北中央自動車道(尾花沢新庄道路)をご利用ください



凡 例	
	一般国道(直轄)
	一般国道(直轄以外)
	自動車専用道路(直轄)
	高速自動車道

