

【防災情報】大雨による道路防災情報（第12報）

山形河川国道事務所では、低気圧に伴う大雨の影響により、平成25年7月18日5時00分に道路災害対策支部を設置し、管内の道路巡回を行っております。

以下の気象観測所が基準値に達したことから、平成25年7月18日7時00分に道路災害対策支部を注意体制から警戒体制に移行し、引き続き道路巡回を行っております。

現在、下記の区間で通行止めを行っております。
今後の道路情報に注意して走行をお願いします。

1. 雨の状況（7月18日19:00 現在）

国道47号	蔵岡	(戸沢村)	連続雨量	175mm	時間雨量	0mm
	猪ノ鼻	(戸沢村)	連続雨量	162mm	時間雨量	0mm
	高屋	(戸沢村)	連続雨量	160mm	時間雨量	0mm
国道112号	風吹大橋	(西川町)	連続雨量	217mm	時間雨量	1mm
	月山沢ST	(西川町)	連続雨量	211mm	時間雨量	0mm
	大暮橋	(西川町)	連続雨量	222mm	時間雨量	0mm
	志津	(西川町)	連続雨量	216mm	時間雨量	0mm
	大越川	(西川町)	連続雨量	216mm	時間雨量	0mm
	田代沢	(西川町)	連続雨量	217mm	時間雨量	0mm
	道行沢	(西川町)	連続雨量	212mm	時間雨量	0mm

2. 通行止め区間

(1) 国道112号鶴岡市田麦俣地内（酒田河川国道事務所管内）の法面崩落（延長5m、高さ3m、幅10m）及び、国道112号西村山郡西川町大字月山沢地内の土砂崩れ（延長10m、高さ2m、全車線をふさぐ）により以下の区間で通行止めを行っております。

・国道112号 山形県西村山郡西川町大字水沢 地内 ～ 鶴岡市上名川 地内
延長37.7km

(2) 国道47号の以下の区間で通行規制基準雨量150mmに達したため、本日13時00分から以下の区間で通行止めを行っております。なお、**現在、降雨は小康状態ですが、最上川の水位が上昇しており、路面冠水の恐れがあるため通行止めを継続しております。**

・国道47号 山形県新庄市畑 地内 ～ 戸沢村蔵岡 地内 延長1.0km

・国道47号 山形県最上郡戸沢村猪ノ鼻^{いのほな} 地内 ～ 同村草薙^{くさなぎ} 地内 延長8.0km

(3) 国道13号尾花沢新庄道路の尾花沢北IC上りオンランプ（山形県北村山郡大石田町大字鷹巣 地内）で法面崩落（延長32.5m、高さ1m、幅9.5m）により通行止めを行っております。**本日18時30分から崩壊土砂の撤去作業のため、尾花沢北IC～野黒沢ICの上り車線の通行止めを行っております。**

3. 通行止めの際の迂回路
国道13号～国道113号～国道7号 または、国道13号～国道108号～国道7号を通行願います。

4. 道路巡回
国道47号戸沢村内、国道112号西川町内を巡回中です。

5. 体制推移(山形河川国道事務所)
平成25年7月18日5時00分道路災害対策支部(注意体制)設置
平成25年7月18日7時00分道路災害対策支部(警戒体制)移行

6. 道路情報
道路情報は、ホームページ、携帯サイトでも確認できます。

【道路】

パソコン <http://www.thr.mlit.go.jp/yamagata/>
携帯サイト <http://keitai.thr.mlit.go.jp/yamagata/>

7. 道路の異状を発見したら、下記へご連絡ください。

■高速道路・国道、県道 #9910
■市町村道 最寄りの市役所、役場へ

問 い 合 わ せ 先

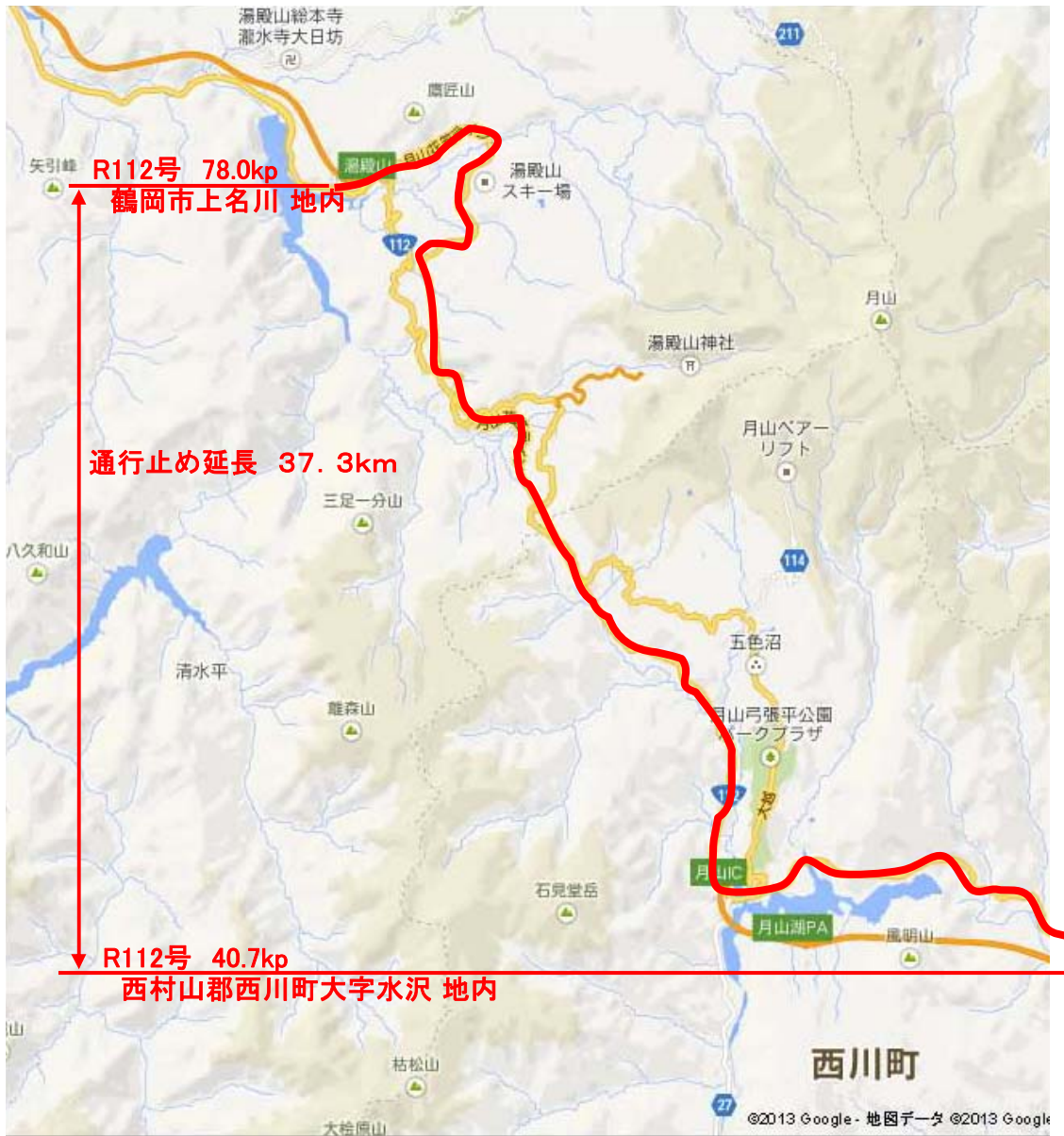
国土交通省 山形河川国道事務所 山形市成沢西四丁目3番55号
T e l (代表) 0 2 3 - 6 8 8 - 8 4 2 1

副所長 (道路関係) 伊藤 ^{いとう} 啓一 ^{けいち} (内線205)

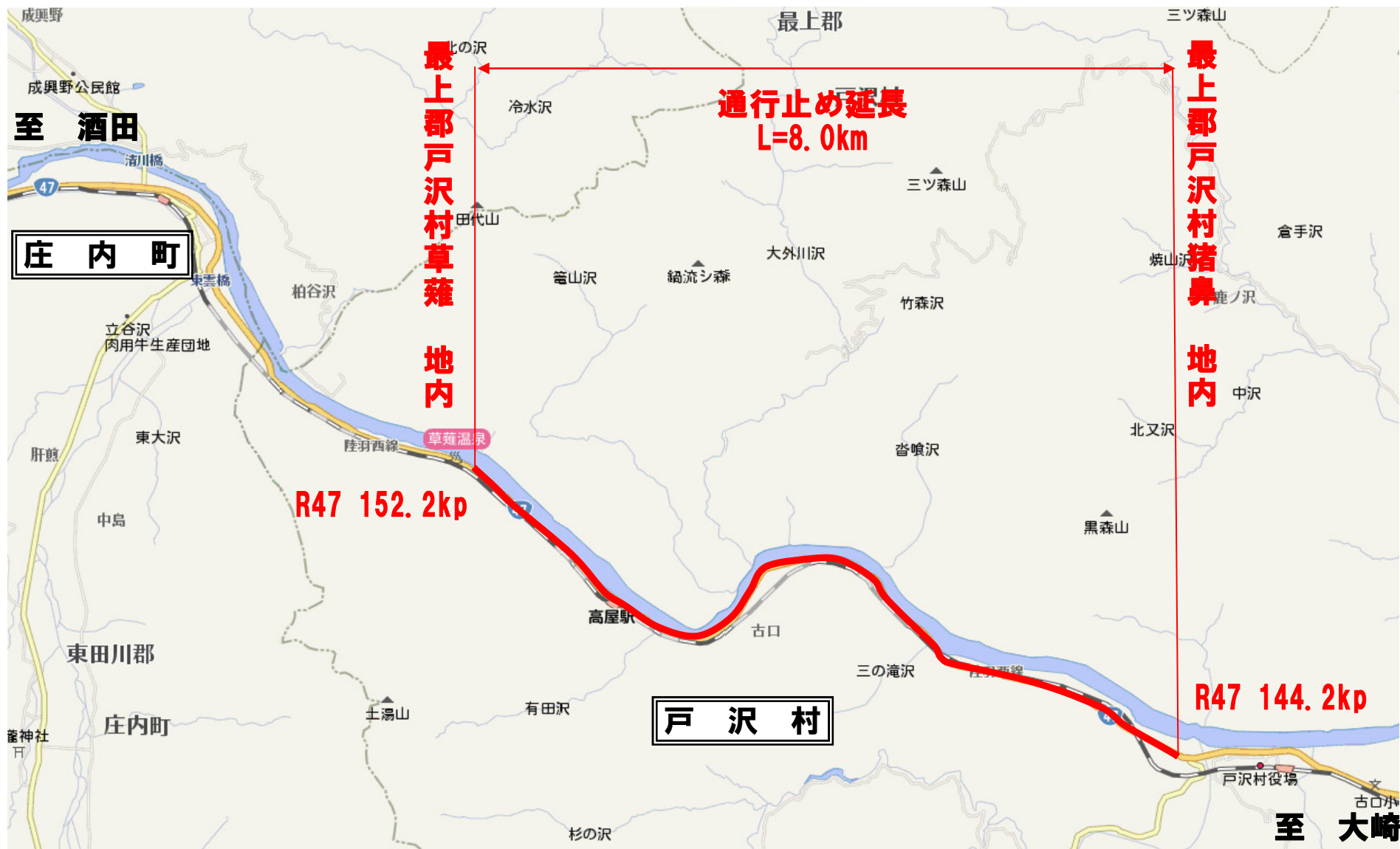
国土交通省 酒田河川国道事務所 酒田市上安町一丁目2-1
T e l (代表) 0 2 3 4 - 2 7 - 3 3 3 1

副所長 (道路関係) 今野 ^{こんの} 悟 ^{さとる} (内線205)

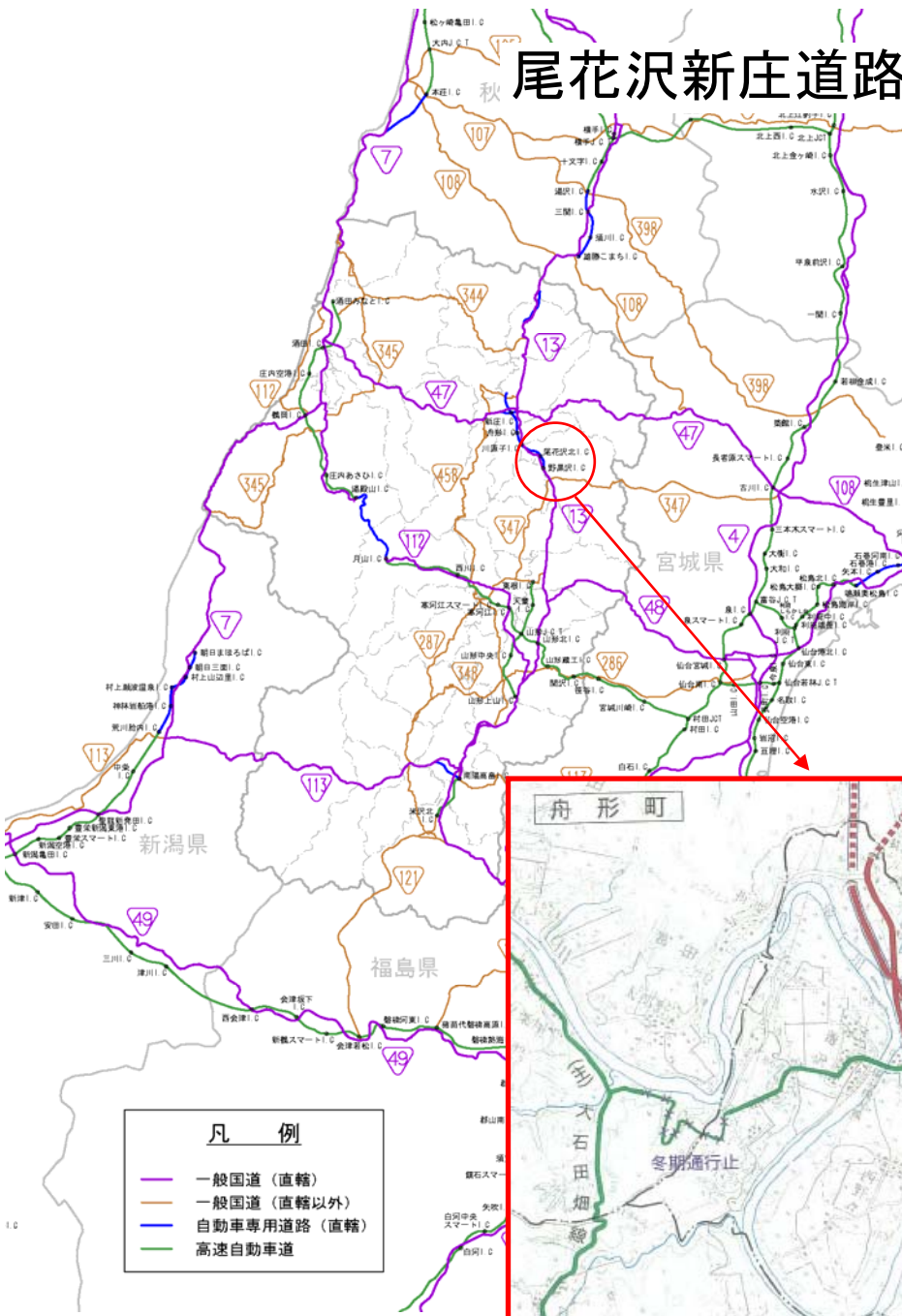
一般国道112号 通行止め区間位置図



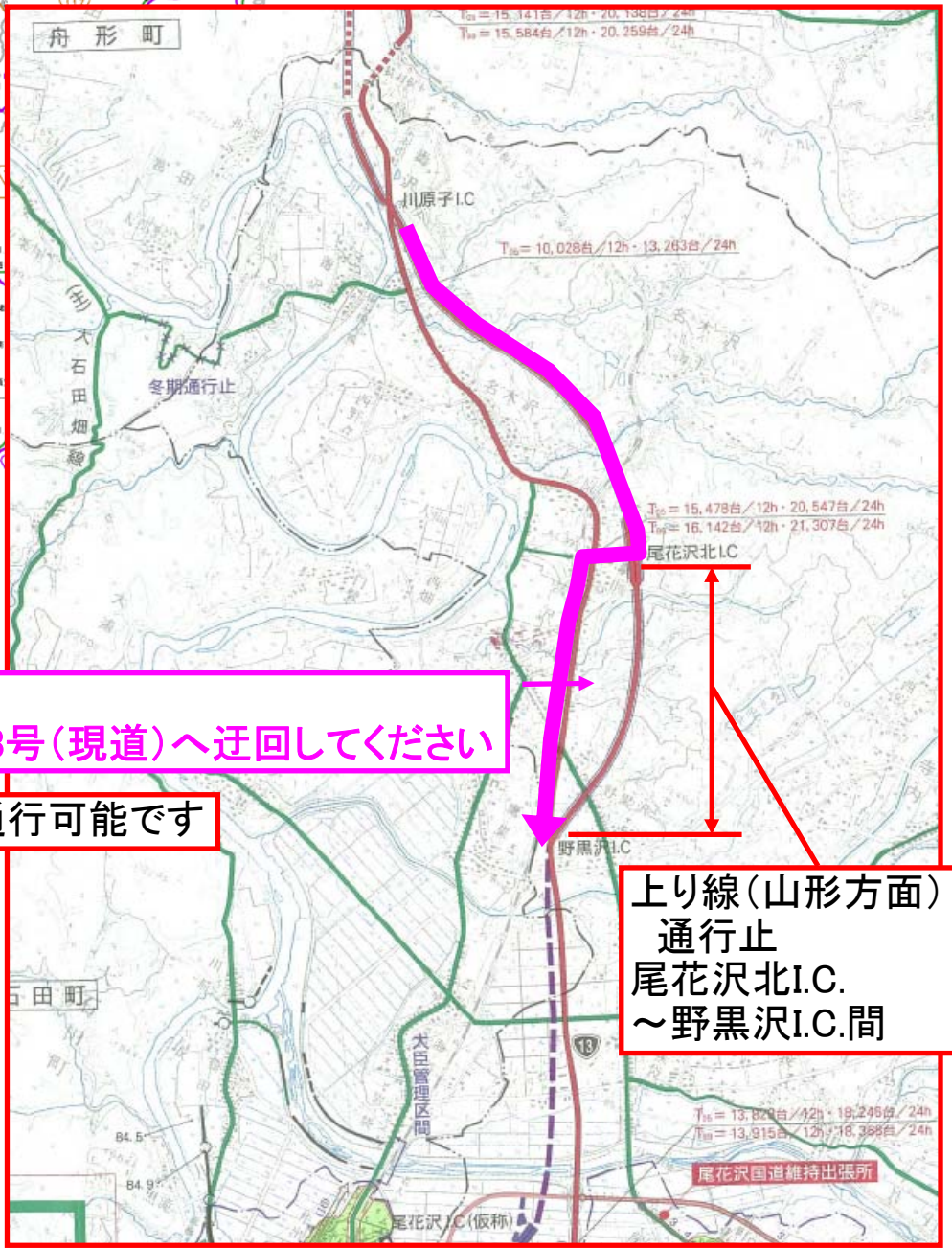
一般国道47号 通行止め区間位置図



尾花沢新庄道路 迂回路図



- 凡 例**
- 一般国道（直轄）
 - 一般国道（直轄以外）
 - 自動車専用道路（直轄）
 - 高速自動車道



迂回路
尾花沢北I.C.から国道13号（現道）へ迂回してください

下り線（新庄方面）は通行可能です

上り線（山形方面）
通行止
尾花沢北I.C.
～野黒沢I.C.間

尾花沢国道維持出張所

迂回路図

広域迂回路(山形市～酒田市まで)
国道13号～108号～7号をご利用ください

《通行止め区間》
国道47号
最上郡戸沢村猪ノ鼻 地内
～ 戸沢村草薙 地内

《通行止め区間》
国道112号
西村山郡西川町大字水沢 地内
～ 鶴岡市上名川 地内

広域迂回路(山形市～酒田市まで)
国道13号～113号～7号をご利用ください

凡 例

- 一般国道(直轄)
- 一般国道(直轄以外)
- 自動車専用道路(直轄)
- 高速自動車道

