

# 2011/09/22 13:00 【防災情報】七ヶ宿ダム管理所 台風15号に伴う降雨による防災情報について (終報)

七ヶ宿ダムではダムへの流入量が減少し今後も増加する見込みが無いことから、9月22日13時00分に災害対策支部『注意体制』を解除しました。

## 1. 概要

七ヶ宿ダムでは前線及び台風15号による降雨に伴い、ダム流入量が増加した事から災害対策支部を設置し対応してまいりましたが、ダムの流入量が減少し今後も増加する見込みが無いことから体制を解除しました。

## 2. 流入量・放流量情報

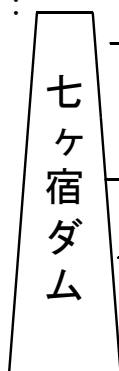
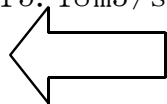
12時00現在のダム貯水池の状況は以下のとおりです。

流域平均時間雨量 (11～12時)	0.9	ミリメートル
流域平均累計雨量	0.9	ミリメートル
流入量は毎秒	63.64	立方メートル
放流量は毎秒	15.18	立方メートル
貯水池空き容量	44,125	千立方メートル
貯水位の標高	290.35	メートル

ダムから下流に

流す水の量：

1秒間に  
15.18m<sup>3</sup>/s



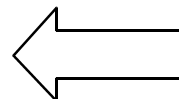
洪水時最高水位：EL 303.0m

平常時最高貯水位：EL293.5m

現在の貯水位：EL290.35m

ダムに流れ込む水の量：

1秒間に63.64m<sup>3</sup>/s



## 3. 今後の見通し

ダム流入量は減少していますが、今後も河川の水量や気象及びダムからの情報にご注意下さい。

### 問い合わせ先

国土交通省 東北地方整備局 七ヶ宿ダム管理所  
宮城県刈田郡七ヶ宿町字切通52-40  
TEL 0224-37-2122  
FAX 0224-37-2471  
ホームページ <http://www.thr.mlit.go.jp/shichika/>

管理所長 石川 進作 (内線201)  
管理係長 長岐 岳彦 (内線332)