

「前線に伴う大雨による防災情報」【第5報】

平成23年5月10日11時00分現在
赤字箇所は第4報以降の追加、更新箇所

1. 新庄河川事務所の災害対策支部体制

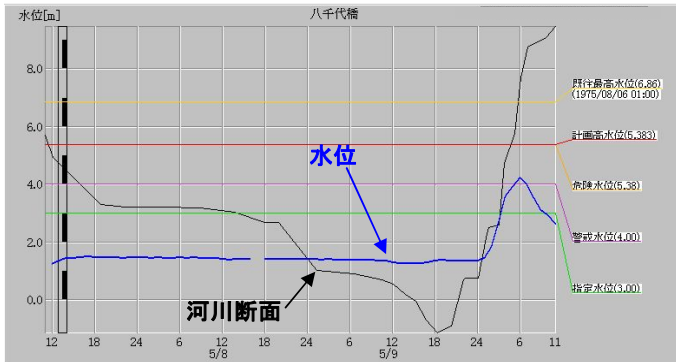
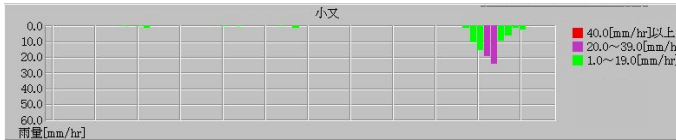
| 体制 | | 発令(切替)日時 | | 体制発令(切替)理由 |
|------|------|---------------|--------|--|
| 洪水 | 注意体制 | 平成23年5月10日(火) | 3時00分 | 金山川・平岡橋水位観測所において、水防団待機水位を超え、なお増水する恐れがあるため。 |
| | 警戒体制 | 平成23年5月10日(火) | 6時30分 | 鮭川・真木水位観測所において、はん濫注意水位を超え、なお増水する見込みがあるため。 |
| | 注意体制 | 平成23年5月10日(火) | 8時10分 | 鮭川・真木水位観測所において、はん濫注意水位を下回り、なお減水する見込みであるため。 |
| 土砂災害 | 注意体制 | 平成23年5月10日(火) | 4時00分 | 鮭川流域・小又雨量観測所において、連続雨量が80mmを超えたため。 |
| | 解除 | 平成23年5月10日(火) | 11時00分 | 鮭川管内の巡視・点検が終了し、砂防施設及び土砂流出等の被害、異常がないため |

2. 河川・砂防情報

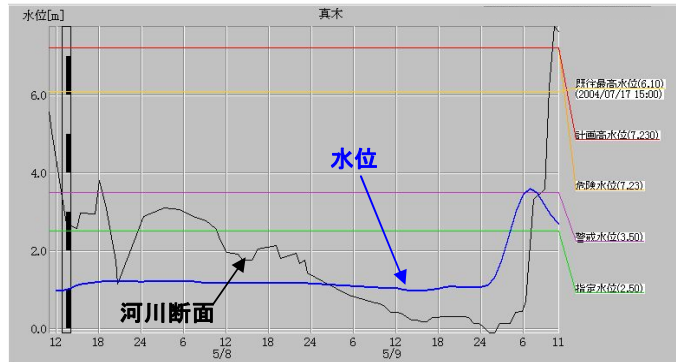
2-1 河川水位情報

| 水系名 | 河川名 | 観測所名(所在地) | 5月10日 11時00分現在 | | | 観測所の基準水位 | | | |
|-----|-----|-------------------|----------------|-----|-----|----------|---------|--------|---------|
| | | | 水位 | レベル | 状況 | 水防団待機水位 | はん濫注意水位 | 避難判断水位 | はん濫危険水位 |
| 最上川 | 最上川 | 古口水位観測所 (戸沢村古口) | 4.74m | 1 | 下降中 | 3.3m | 5.5m | 7.1m | 8.1m |
| 最上川 | 鮭川 | 八千代橋水位観測所(真室川町大沢) | 2.62m | — | 下降中 | 3.0m | 4.0m | | |
| 最上川 | 鮭川 | 真木水位観測所 (鮭川村佐渡) | 2.08m | 1 | 下降中 | 2.5m | 3.5m | 6.0m | 6.9m |
| 最上川 | 鮭川 | 岩清水水位観測所 (戸沢村岩清水) | 3.16m | — | 下降中 | 3.2m | 4.2m | | |
| 最上川 | 金山川 | 平岡橋水位観測所 (真室川町平岡) | 1.93m | 1 | 下降中 | 1.8m | 2.5m | 3.1m | 3.5m |

八千代橋水位観測所



真木水位観測所



2-2 砂防雨量情報

| 水系名 | 流域名 | 観測所名(所在地) | 5月10日 11時00分現在 | | 状況 | 観測所の基準雨量 | | 備考 (最大時間雨量) |
|-----|-----|------------------|-------------------|------|------|----------|----------------|----------------|
| | | | 時間雨量 | 累加雨量 | | 注意体制 | 警戒体制 | |
| 最上川 | 鮭川 | 小又雨量観測所 (真室川町大沢) | 0mm | 96mm | 降雨停止 | 80mm | 120mm (40mm/h) | 25mm |

※(気) = 気象庁アメダス、(県) = 山形県

3. 水防警報の発令状況

| 水系名 | 河川名 | 基準観測所 | 号数 | 種別 | 発表日時 | 活動区間 | 水防管理団体 |
|-----|-----|-------|----|----|-------------|--|----------|
| 最上川 | 鮭川 | 真木 | 1 | 準備 | 5月10日 4時24分 | 左岸: 八千代橋 ~ 最上川合流点 右岸: 八千代橋 ~ 最上川合流点 | 真室川町、鮭川村 |
| 最上川 | 鮭川 | 真木 | 2 | 出動 | 5月10日 6時50分 | 左岸: 八千代橋 ~ 最上川合流点 右岸: 八千代橋 ~ 最上川合流点 | 真室川町、鮭川村 |
| 最上川 | 鮭川 | 真木 | 3 | 解除 | 5月10日 8時06分 | 左岸: 八千代橋 ~ 最上川合流点 右岸: 八千代橋 ~ 最上川合流点 | 真室川町、鮭川村 |

4. 被害状況

4-1 河川管理施設等被害

巡視・点検の結果、堤防、護岸等の河川管理施設の被害、異常はありません。

4-2 砂防施設等被害

鮭川流域の巡視・点検の結果、砂防施設・土砂流出の被害、異常はありません。

5. 今後の予定・見通し

新たな情報が入り次第、お知らせします。