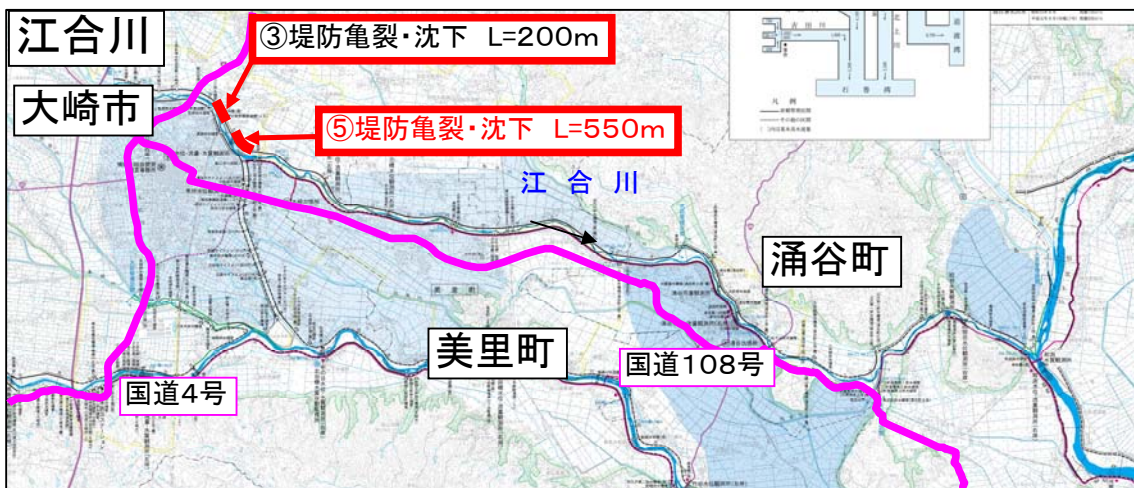
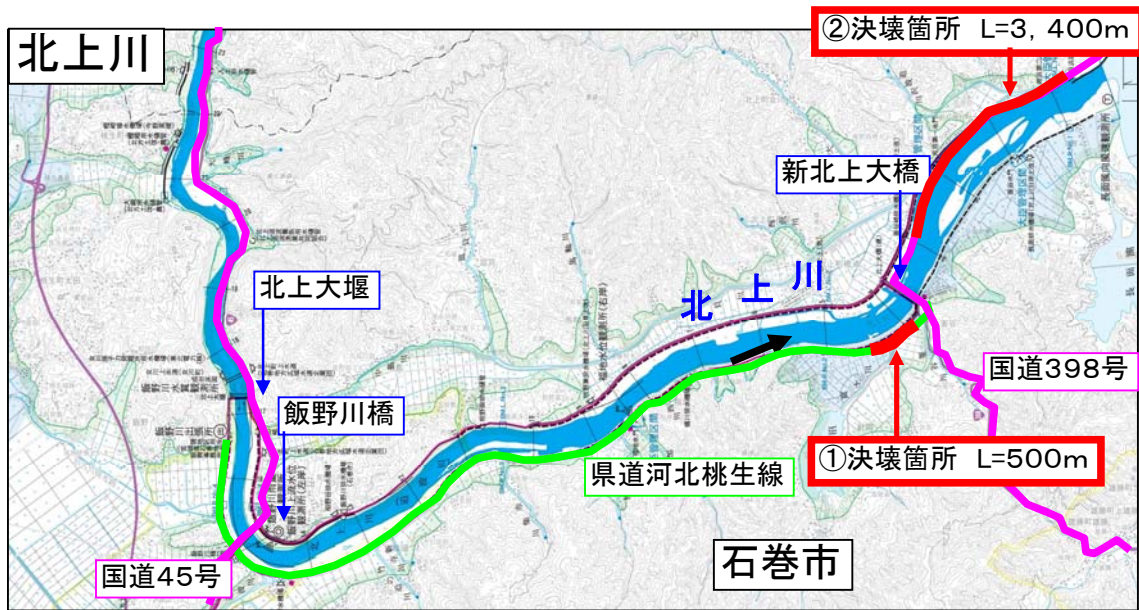
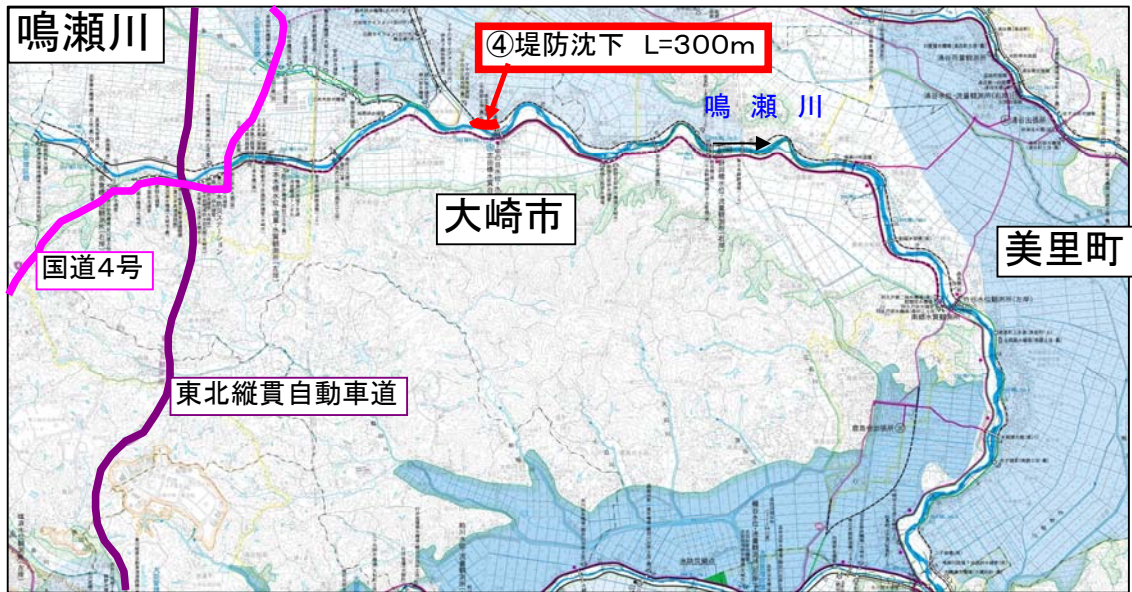


【防災情報】 北上川下流河川事務所 地震災害情報(第17報)

北上川下流河川事務所では、14時46分発生した東北地方太平洋地震により、管内で震度7を観測し、大津波警報が発令されたことから、14時46分、災害対策支部(非常体制)を設置し対応しております。
現在、堤防の決壊箇所である石巻市針岡地先(北上川右岸4.0k~4.6k)及び石巻市十三浜地先(北上川左岸-0.4k~3.0k)、加えて堤防の損傷が激しい大崎市古川瀧尻地先(江合川左岸27.5k~27.7k)及び大崎市古川下中ノ目地先(鳴瀬川左岸30.0k~30.5k)での緊急復旧工事を作業中です。
平成23年3月17日8時00分、大崎市古川瀧尻地先(江合川左岸26.1k~26.9k)で緊急復旧工事に着手しましたのでお知らせします。

1. 緊急復旧箇所





2. 復旧状況

堤防が決壊した北上川の石巻市針岡地先及び石巻市北上町十三浜地先で緊急復旧工事を実施中。

堤防の沈下や亀裂など、被害が激しい大崎市古川渚尻地先及び大崎市古川下中ノ目地先で緊急復旧工事を実施中。

また、大崎市古川渚尻地先の緊急復旧工事に着手。

番号	箇所	河川名	延長・被災状況	復旧状況
①	石巻市針岡地先 右岸4.0k～4.6k	北上川	L=500m 堤防決壊	14日6時着手 22時工事用道路完成 堤防決壊箇所の荒締め切り作業中
②	石巻市北上町十三浜 左岸-0.4k～3.0k	北上川	L=3, 400m 堤防決壊・堤防斜面の崩れ	15日7時着手 堤防決壊箇所の荒締め切り作業中
③	大崎市古川渚尻 左岸27.5～27.7k	江合川	L=200m 堤防亀裂・堤防沈下	16日17時30分着手 現在作業中
④	大崎市古川下中ノ目 左岸30.0k～30.5k	鳴瀬川	L=300m 堤防沈下	16日18時30分着手 現在作業中
⑤	大崎市古川渚尻 左岸26.1k～26.9k	江合川	L=550m 堤防亀裂・堤防沈下	17日8時着手 現在作業中

3. 災害対策車の出動状況

石巻市長、東松島市長の要請により、各所において浸水解消のため排水作業中。

場所	機種	台数	活動状況
石巻市住吉	排水ポンプ車	—	作業終了
石巻市住吉	照明車	—	作業終了
石巻市釜淵門	排水ポンプ車	2台	12日 9時35分出動、16時55分排水開始
石巻市釜淵門	照明車	1台	12日 13時30分出動、16時55分設置
東松島市赤井	排水ポンプ車	4台	13日 12時00分出動、15時15分排水開始
東松島市赤井	照明車	1台	14日 2時00分出動、6時00分設置
石巻工業高	排水ポンプ車	1台	14日 7時00分排水開始
石巻市針岡	照明車	1台	14日 設置（緊急復旧工事）
石巻市北上町十三浜	排水ポンプ車	4台	14日 21時05分排水開始
石巻市北上町十三浜	照明車	3台	14日 21時05分排水開始
石巻市蛇田	排水ポンプ車	1台	15日 7時50分排水開始
石巻市北上町十三浜	照明車	1台	15日 21時00分設置（緊急復旧工事）
東松島市赤井（赤井排水機場）	排水ポンプ車	1台	15日 17時30分排水開始
東松島市赤井（調整池）	排水ポンプ車	1台	15日 19時00分排水開始
石巻市役所	衛星通信車	1台	15日 20時30分設置
東松島市役所	衛星通信車	1台	16日 10時00分設置

排水ポンプ車	14台
照明車	7台
衛星通信車	2台

北上川下流河川事務所記者発表についてはホームページでご覧になれます。
ホームページアドレス【 http://www.thr.mlit.go.jp/karyuu/index_2.html 】

発表記者会：石巻記者クラブ、古川記者クラブ

問い合わせ先

国土交通省 東北地方整備局 北上川下流河川事務所
宮城県石巻市蛇田字新下沼80 電話：0225-95-0194（代表）
技術副所長 柴田 富士男（内線205）
工務第二課長 斉藤 喜浩（内線321）

⑤大崎市古川渚尻地先の堤防被害状況



江合川左岸26.6k付近(堤防亀裂・沈下)