

【防災情報】 北上川下流河川事務所 地震災害情報(第7報)

北上川下流河川事務所では、東北地方太平洋沖地震が14時46分発生し、管内で震度7を観測し、大津波警報が発令されたことから、14時46分、災害対策支部(非常体制)を設置し対応しております。
管内の15時現在の状況についてお知らせします。

1. 地震の発生状況

- ①発生日時 平成23年3月11日(金) 14時46分頃
- ②震源地 三陸沖
- ③規模 M8.8(推定)
- ④震度 宮城県内：震度7

2. 北上川下流河川事務所の体制

- 非常体制 平成23年3月11日 14時46分

3. 管内の状況

北上川下流河川事務所では3月12日6時から管内の堤防や水門等の河川管理施設の点検を開始しています。

直轄河川被害状況 別紙

- 北上川、旧北上川、鳴瀬川、吉田川では津波が確認されていますので河川には近づかないように注意してください。

管内の被害情報が確認でき次第お知らせします。

4. 災害対策車の出動状況

9時35分、石巻市長の要請により、登米市東和町米谷の米谷出張所の排水ポンプ車が出動。 出動先：石巻市住吉町

北上川下流河川事務所記者発表についてはホームページでご覧になれます。
ホームページアドレス【 http://www.thr.mlit.go.jp/karyuu/index_2.html 】

発表記者会：石巻記者クラブ、古川記者クラブ

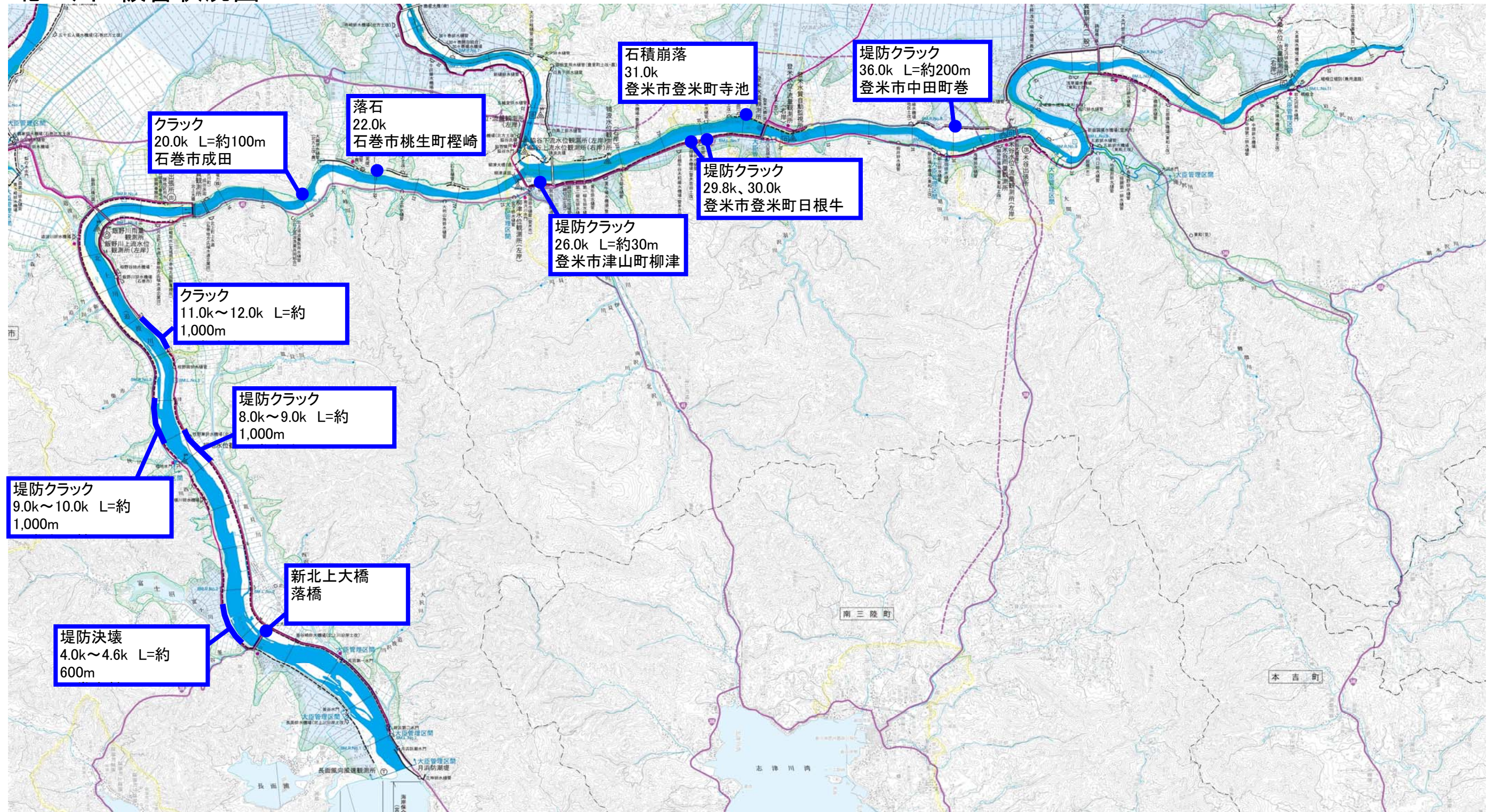
問い合わせ先

国土交通省 東北地方整備局 北上川下流河川事務所
宮城県石巻市蛇田字新下沼80 電話：0225-95-0194(代表)
技術副所長 柴田 富士男 (内線205)
工務第二課長 齊藤 喜浩 (内線321)

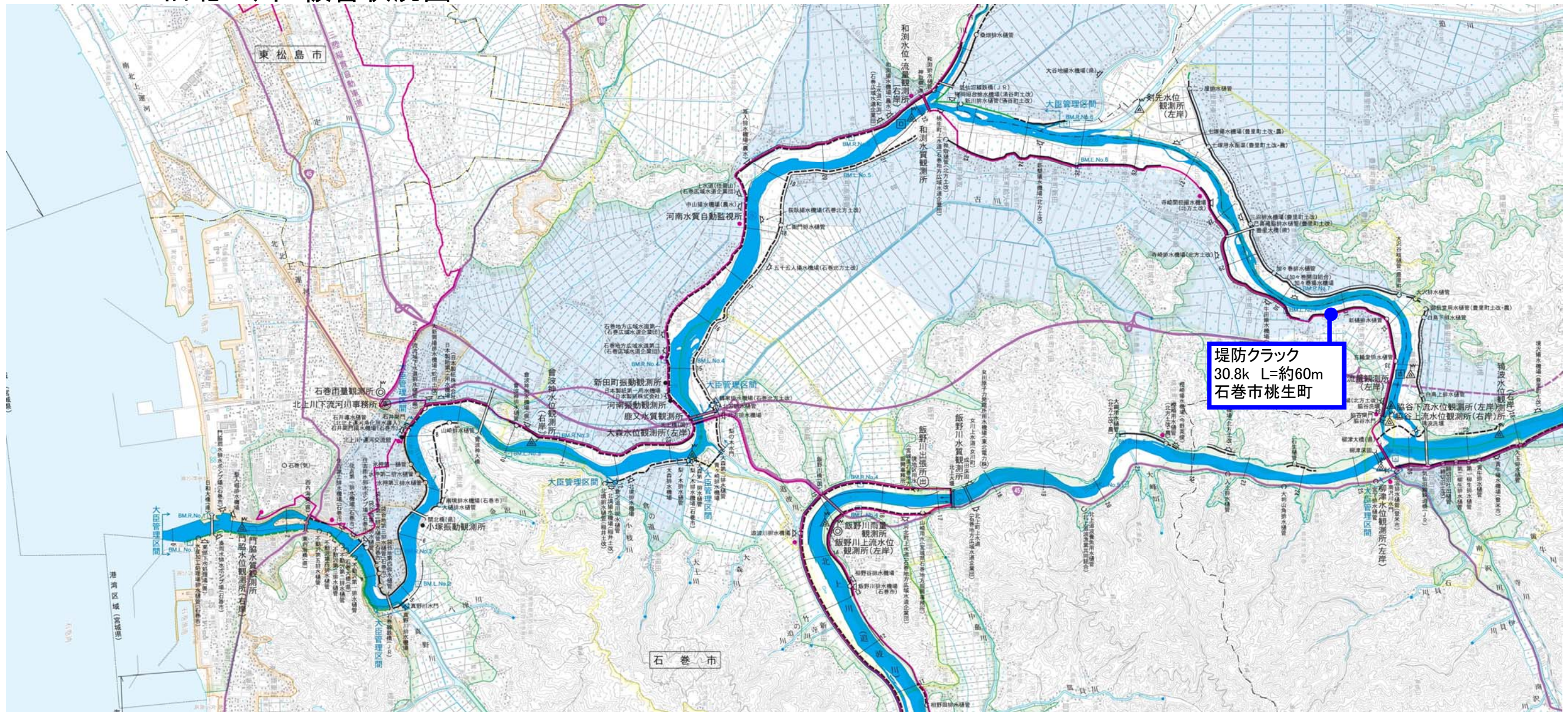
直轄河川被害状況

| No. | 水系 | 河川 | 場所 | 被災状況(前回報告) | 被災状況(今回報告) |
|------------------|-----|------|-----|-----------------------------------|-----------------------------------|
| 平成23年3月12日 15時現在 | | | | | |
| 1 | 北上川 | 北上川 | 石巻市 | 4カ所で堤防縦断クラックなど | 4カ所で堤防縦断クラックなど |
| 2 | 北上川 | 北上川 | 登米市 | 8カ所で堤防縦断クラック、法面崩落、護岸崩落、施設被害など | 11カ所で堤防縦断クラック、法面崩落、護岸崩落、施設被害など |
| 3 | 北上川 | 旧北上川 | 石巻市 | 2カ所で施設被害など | 2カ所で堤防クラック、施設被害など |
| 4 | 北上川 | 江合川 | 石巻市 | 3カ所で堤防沈下、施設被害など | 3カ所で堤防沈下、施設被害など |
| 5 | 北上川 | 江合川 | 涌谷町 | 7カ所で堤防縦断クラック、堤防段差、堤防沈下など | 7カ所で堤防縦断クラック、堤防段差、堤防沈下など |
| 6 | 北上川 | 江合川 | 美里町 | 8カ所で堤防クラック、堤防陥没など | 8カ所で堤防クラック、堤防陥没など |
| 7 | 北上川 | 江合川 | 大崎市 | 3カ所で堤防クラック、堤防陥没 | 3カ所で堤防クラック、堤防陥没 |
| 8 | 北上川 | 新江合川 | 大崎市 | 1カ所で堤防クラック | 1カ所で堤防クラック |
| 9 | 鳴瀬川 | 鳴瀬川 | 美里町 | 3カ所で堤防クラック、堤防沈下、堤防法面崩落 | 4カ所で堤防クラック、堤防沈下、堤防法面崩落 |
| 10 | 鳴瀬川 | 鳴瀬川 | 大崎市 | 18カ所で堤防縦断クラック、堤防陥没、堤防段差、護岸崩壊、施設被害 | 22カ所で堤防縦断クラック、堤防陥没、堤防段差、護岸崩壊、施設被害 |
| 11 | 鳴瀬川 | 吉田川 | 大郷町 | 2カ所で堤防クラック | 2カ所で堤防クラック |
| 12 | 鳴瀬川 | 吉田川 | 大崎市 | 9カ所で堤防クラック、堤防段差、堤防沈下、堤防法面崩落 | 9カ所で堤防クラック、堤防段差、堤防沈下、堤防法面崩落 |
| 13 | 鳴瀬川 | 吉田川 | 大和町 | 2カ所で堤防クラック、堤防段差 | 2カ所で堤防クラック、堤防段差 |
| 14 | 鳴瀬川 | 多田川 | 大崎市 | 6カ所で堤防縦断クラック、堤防沈下、施設被害 | 6カ所で堤防縦断クラック、堤防沈下、施設被害 |
| 15 | 鳴瀬川 | 未明川 | 大郷町 | 1カ所で堤防クラック | 1カ所で堤防クラック |

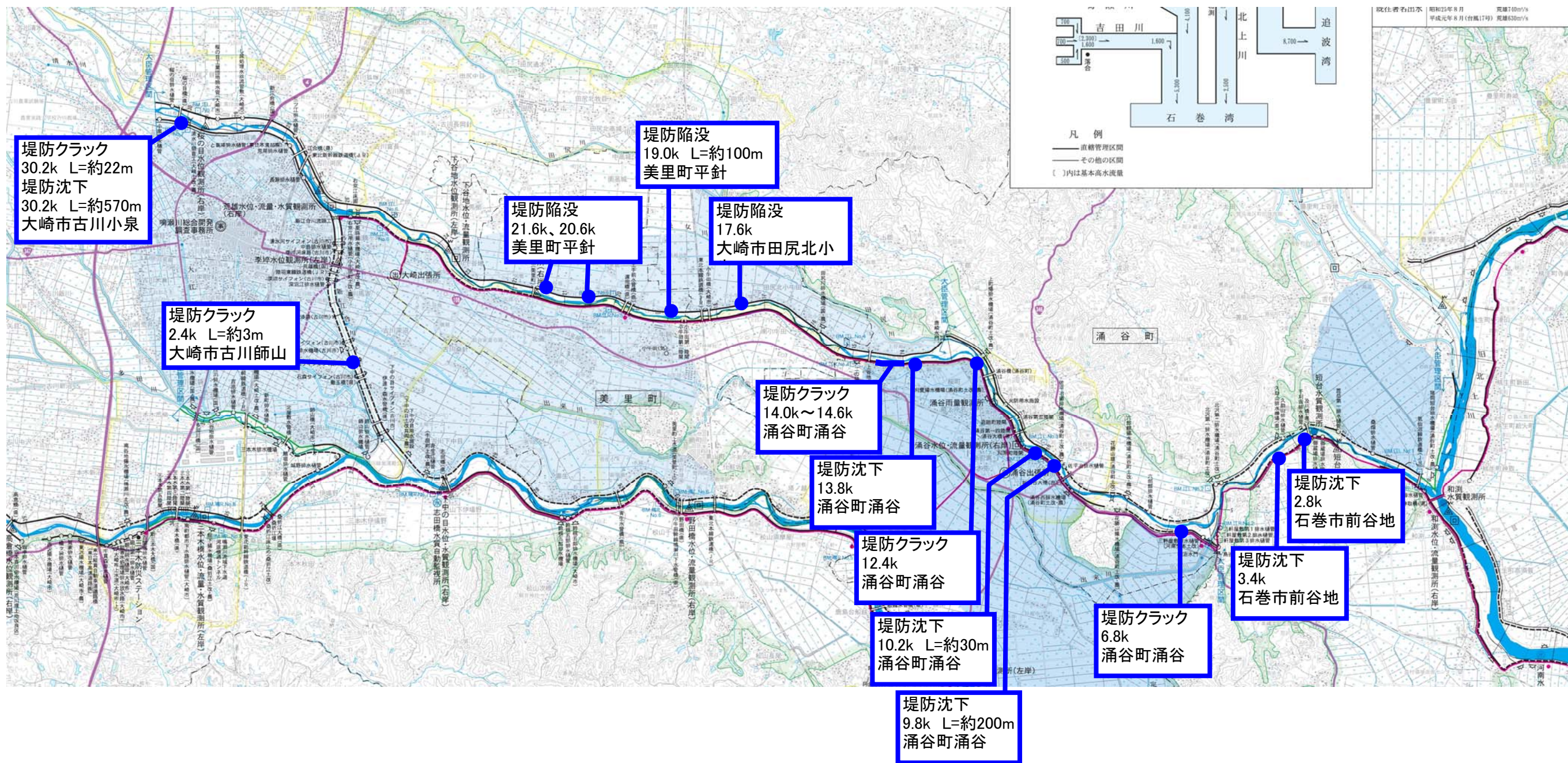
北上川 被害状況図



旧北上川 被害状況図



江合川・新江合川 被害状況位置図



鳴瀬川・吉田川 被害状況図

