

【秋田県】由利地域振興局管内における県管理河川の被害状況について

＜氾濫発生状況＞

8月16日
8時30分現在

○県管理河川
9河川 9区間

※にかほ市では、白雪川の水位が避難判断水位(レベル3)に達したが、氾濫発生(レベル5)には至らなかった。

	地域	河川	場所	発生日
1	由利	石沢川	由利本荘市雪車町	7月25日
2	由利	西目川	由利本荘市西目町松ノ木	7月25日
3	仙北	上総川	大仙市藤木追分	7月25日
4	仙北	小友川	大仙市大曲西根	7月25日
5	由利	久保田川	由利本荘市久保田	7月25日
6	山本	三種川	三種町下岩川	7月26日
7	秋田	内川川	五城目町内川	7月26日
8	北秋田	五反沢川	上小阿仁村五反沢滝ノ下夕	7月26日
9	北秋田	仏社川	上小阿仁村仏社脇ノ田	7月26日

＜公共土木施設被害＞

8月16日
8時30分現在

うち 県由利管内 55箇所
被害額：2,909百万円

うち 由利本荘市 270箇所
被害額：7,946百万円

うち にかほ市 10箇所
被害額：256百万円

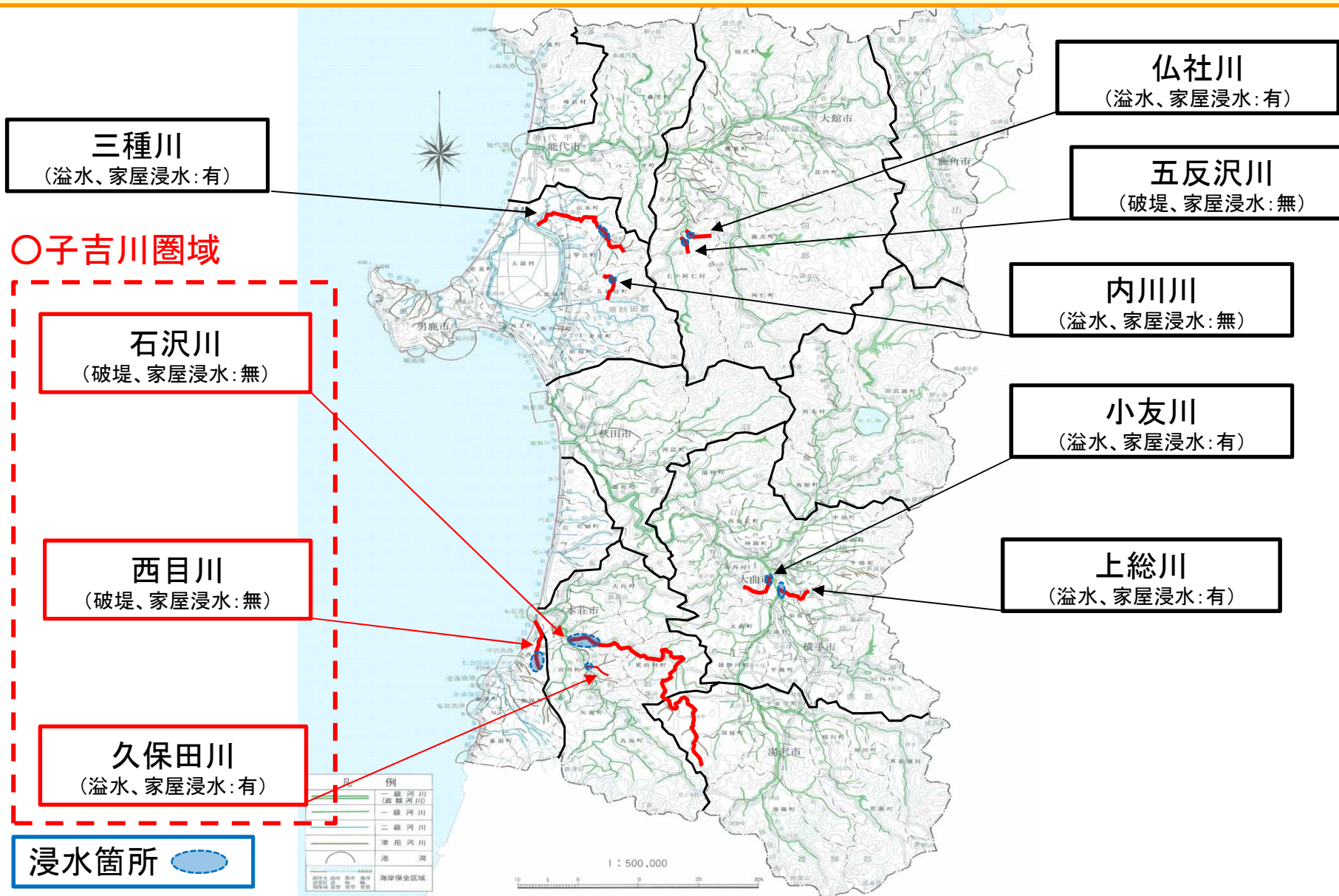
(単位：千円)

種別	県分		市町村分		合計	
	件数	金額	件数	金額	件数	金額
河川	62	3,688,500	76	2,754,900	138	6,443,400
道路	36	1,138,000	265	7,408,200	301	8,546,200
水道			1	120,000	1	120,000
橋梁			2	58,000	2	58,000
計	98	4,826,500	344	10,341,100	442	15,167,600

※現在調査中であり、件数及び金額は、
今後も増える見込みである

【全県位置図】

氾濫が発生した県管理河川



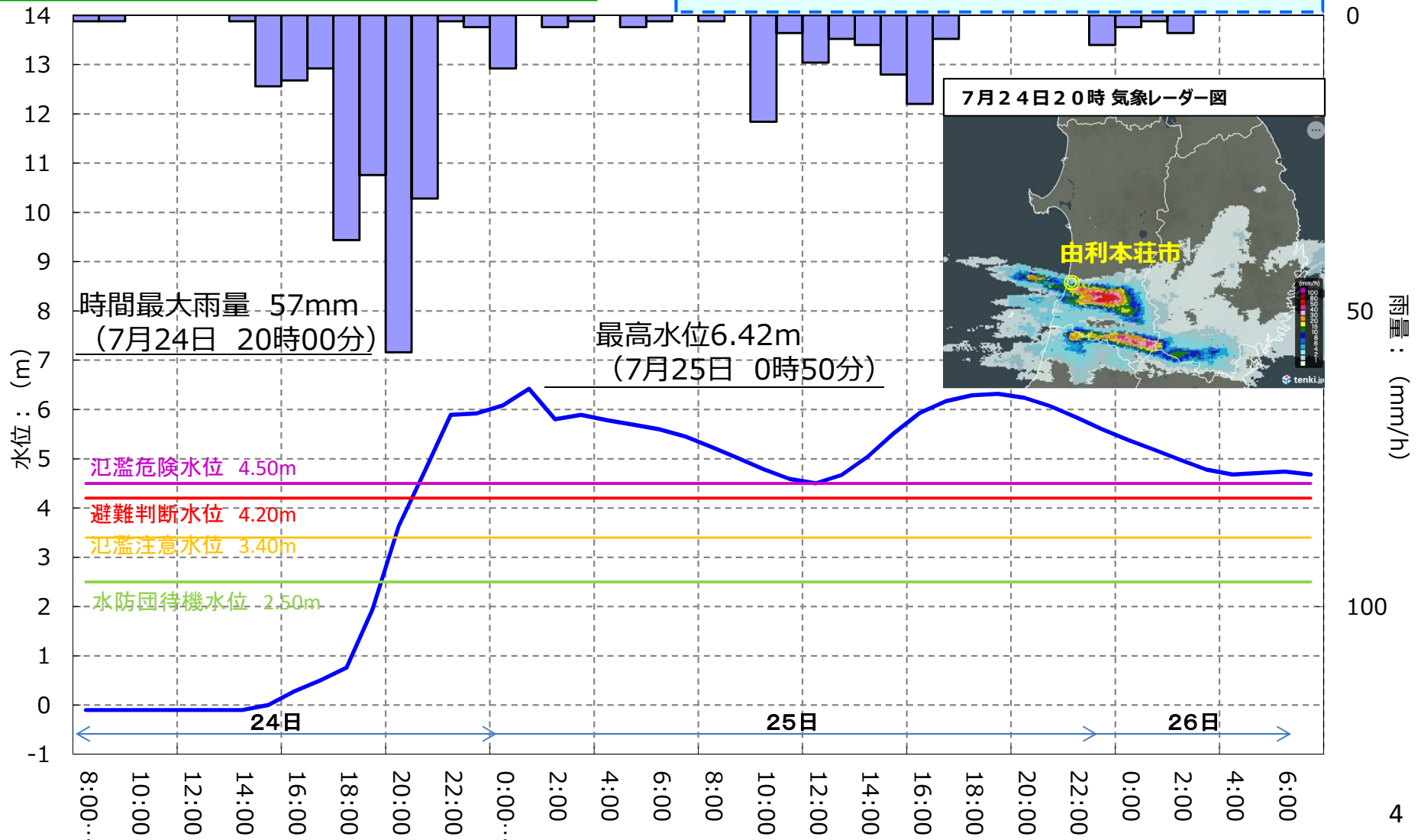
【位置図】 子吉川水系 石沢川



令和6年7月24日～26日：石沢川の水位・雨量状況

おいかた
雨量：老方雨量水位観測所（県）
 あゆせ
水位：鮎瀬水位観測所（国）

【雨量概要】
 ・降り始め 7.24 8時～
 ・時間最大 57mm (7.24 20時)
 ・日最大雨量 244mm (7.24 17時～7.25 16時)
 ・連続降雨量 285mm (7.23 8時～7.26 2時)



大雨による石沢川の被災状況

- 発災確認日時・場所 : 7月25日5時、秋田県由利本荘市雪車町地先 ゆりほんじょうし そりまち
- 被災延長・被災概要 : 左岸 区間①L=50m
右岸 区間②L=15m,20m,15mの3箇所、区間③L=40m 堤防決壊



石沢川 堤防決壊状況

浸水範囲(調査中)



石沢川の応急対応状況（8月5日撮影）

【区間①】川裏より




【区間①】川表より



【区間②】上流より



【区間③】上流より

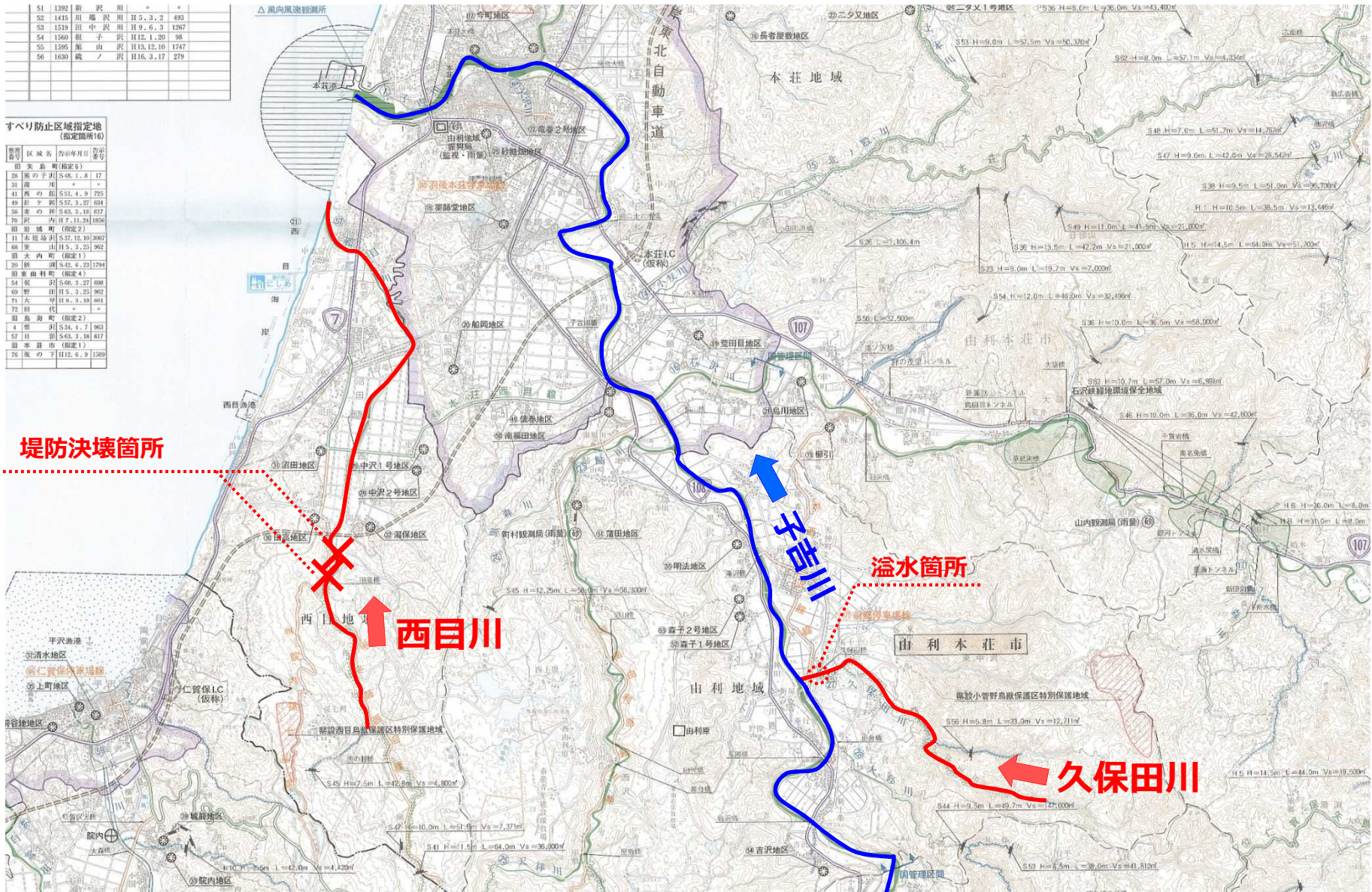


【位置図】 二級河川 西目川 / 子吉川水系 久保田川

51	1392	新 沢 川	*	*
52	1415	川 端 沢 川	註5.3.2	493
53	1519	田 中 沢 川	註9.6.3	1267
54	1560	根 子 沢	註12.1.20	98
55	1595	瀬 山 沢	註13.12.10	1747
56	1630	藏 ノ 沢	註16.3.17	279

すべり防止区域指定地 (指定箇所16)

指定番号	区域名	告示年月日	告示番号
08	根の字沢 (指定6)		
31	西目川		
41	西の尾	S51.4.9	725
49	赤ヶ原	S57.3.27	834
58	赤の尾	S42.3.18	817
70	沢内	H7.11.24	1856
	田沼堤防 (指定2)		
11	本庄堤防	S37.12.10	2067
18	堤防	H15.3.23	962
	根大内町 (指定1)		
20	橋	S42.4.23	1294
	田沼由利町 (指定4)		
14	堤防	S40.2.27	698
69	野山	H5.3.25	962
71	大野	H8.9.18	661
72	田代		
	田沼堤防 (指定2)		
1	堤防	S34.4.7	363
57	田沼	S43.3.18	817
	日本庄市 (指定1)		
76	堤防	H12.4.9	1289



大雨による県管理河川の被災状況【西目川、久保田川】

西目川 堤防決壊状況

8月11日撮影
応急対応状況



久保田川 溢水被害状況

