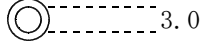

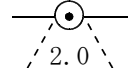
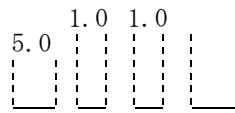
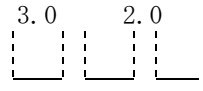

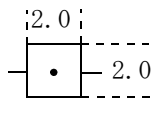
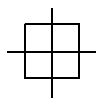


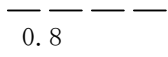
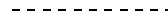

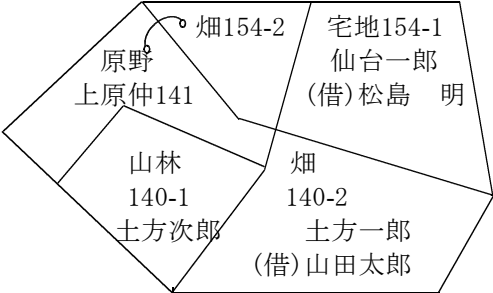





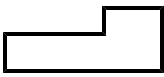











## 用地実測図原図及び用地平面図表示記号

(数字に単位の表示がないものは、mmとする。)

| 区 分                      | 記 号   |        | 記号の表示の方法又は図例  |
|--------------------------|---|--------|---|
|                          | 形状及び大きさ   | 線色及び線幅 |   |
| 中 心 杭                    |  3.0         | 黒 0.2  | 用地杭と用地杭を朱線で結ぶ。<br><br>字名は4.5mm直立等線体で表示すること。<br><br>測量に係る土地を取得し、又は使用するに当たり、分筆を要するものであり、かつ、当該土地に左に掲げる境界標がない場合においては、当該境界に代えて当該土地のうち取得し、又は使用する部分にそれ以外の部分との境界に存する適宜の境界点と近傍の恒久的地物（幅杭を含む。）との距離、角度等の位置関係を記載するものとする。 |
| 中 心 杭 番 号                | No.5  2.0    | 黒 0.2  |   |
| 用 地 杭 及 び<br>起 業 地 の 境 界 |  2.0         | 朱 0.15 |   |
| 大 字 の 境 界                |  5.0 1.0 1.0 | 黒 0.35 |   |
| 字 の 境 界                  |  3.0 2.0    | 黒 0.35 |   |
| 土 地 の 境 界                |            | 黒 0.15 |   |
| 土 地 の 境 界 標<br>イ 石 杭     |  2.0 2.0   | 黒 0.15 |   |
| ロ コンクリ<br>ート杭            |            | 黒 0.15 |   |
| ハ 合 成 樹 脂 杭              |            | 黒 0.15 |   |
| ニ 不 銹 鋼 杭                |            | 黒 0.15 |   |
| 一筆内の異なる<br>権 利 の 境 界     |  0.8       | 緑 0.10 |   |
| 一筆内の異なる<br>地 目 の 境 界     |            | 緑 0.10 |   |
| 一筆内の異なる<br>占 有 者 の 境 界   |            | 茶 0.15 |   |

| 区 分  | 記 号   |             | 記号の表示の方法又は図例  |
|--|---|-------------|---|
|  | 形状及び大きさ   | 線色及び線幅      |   |
| 地 番  | アラビア数字<br>左 横 書<br>字の高さ 2.0<br>字の間隔 2.0   | 黒 0.15      |  |
| 同一所有者記号                                    |    | 黒 0.10      |   |
| 所有者等の氏名                                    | 左 横 書   | 黒 0.15      |   |
| 土地に関する権利（担保物件を除く。）が設定されているときは権利の種類及び権利者の氏名 | 正方形直立等線体<br>字の大きさ 2.5<br>字の間隔 1.0<br>やむをえないときは縦書とする。                                |             |   |
| 地 目  | 字の大きさ 2.5<br>字の間隔 2.5以内   | 黒 0.15      |   |
| 三斜線（底辺）                                    |  | 黒 0.10      |   |
| ”（垂線）                                      |  | 黒 0.10      |   |
| 流水の方向                                      |  | 青 0.10      |   |
| 建物、工作物                                     |   |             |   |
| 木 造  |  | 黄 0.15～0.35 |   |
| 非 木 造                                      |  | 黄 0.35      | 表示は外側真形とする。   |

| 区 分                          | 記 号  |        | 記号の表示の方法又は図例   |       |             |  |  |       |         |  |  |     |      |      |    |       |             |  |  |     |      |  |  |     |     |     |     |  |  |  |  |
|------------------------------|--|--------|--|-------|-------------|--|--|-------|---------|--|--|-----|------|------|----|-------|-------------|--|--|-----|------|--|--|-----|-----|-----|-----|--|--|--|--|
|                              | 形状及び大きさ  | 線色及び線幅 |  |       |             |  |  |       |         |  |  |     |      |      |    |       |             |  |  |     |      |  |  |     |     |     |     |  |  |  |  |
| 配 電 線 路                      |  1.5    | 茶 0.15 | 柱の位置を表示する。<br><br>外枠は支持物の敷地の実測。<br>内枠は支持物の基礎を表示。   |       |             |  |  |       |         |  |  |     |      |      |    |       |             |  |  |     |      |  |  |     |     |     |     |  |  |  |  |
| 送 電 線 路                      |  1.5    | 茶 0.15 |  |       |             |  |  |       |         |  |  |     |      |      |    |       |             |  |  |     |      |  |  |     |     |     |     |  |  |  |  |
| 通 信 線 路                      |  1.5    | 茶 0.15 |  |       |             |  |  |       |         |  |  |     |      |      |    |       |             |  |  |     |      |  |  |     |     |     |     |  |  |  |  |
| 鉄 道 ・ 軌 道                    |  1.5    | 茶 0.15 |  |       |             |  |  |       |         |  |  |     |      |      |    |       |             |  |  |     |      |  |  |     |     |     |     |  |  |  |  |
| そ の 他                        |  1.5    | 茶 0.15 |  |       |             |  |  |       |         |  |  |     |      |      |    |       |             |  |  |     |      |  |  |     |     |     |     |  |  |  |  |
| 井 戸                          |  2.0    | 茶 0.15 |  |       |             |  |  |       |         |  |  |     |      |      |    |       |             |  |  |     |      |  |  |     |     |     |     |  |  |  |  |
| 肥 料 槽                        |  2.0    | 茶 0.15 |  |       |             |  |  |       |         |  |  |     |      |      |    |       |             |  |  |     |      |  |  |     |     |     |     |  |  |  |  |
| 貯 水 槽                        |  2.0   | 茶 0.15 |  |       |             |  |  |       |         |  |  |     |      |      |    |       |             |  |  |     |      |  |  |     |     |     |     |  |  |  |  |
| 水道、下水道、<br>屋外電力、屋外<br>機械等の施設 |  0.15 | 緑 0.15 |  |       |             |  |  |       |         |  |  |     |      |      |    |       |             |  |  |     |      |  |  |     |     |     |     |  |  |  |  |
| 業 務 名                        |  |        | <table border="1"> <tr> <td>業 務 名</td> <td colspan="3">○ ○ ○ ○ ○ ○</td> </tr> <tr> <td>箇 所 名</td> <td colspan="3">○ ○ ○ ○</td> </tr> <tr> <td>縮 尺</td> <td>○○○○</td> <td>図面番号</td> <td>○○</td> </tr> <tr> <td>測量年月日</td> <td colspan="3">平成○○年○○月○○日</td> </tr> <tr> <td>受注者</td> <td colspan="3">○○○○</td> </tr> <tr> <td>調査者</td> <td>計算者</td> <td>検査者</td> <td>照合者</td> </tr> <tr> <td></td> <td></td> <td></td> <td></td> </tr> </table> | 業 務 名 | ○ ○ ○ ○ ○ ○ |  |  | 箇 所 名 | ○ ○ ○ ○ |  |  | 縮 尺 | ○○○○ | 図面番号 | ○○ | 測量年月日 | 平成○○年○○月○○日 |  |  | 受注者 | ○○○○ |  |  | 調査者 | 計算者 | 検査者 | 照合者 |  |  |  |  |
| 業 務 名                        | ○ ○ ○ ○ ○ ○  |        |  |       |             |  |  |       |         |  |  |     |      |      |    |       |             |  |  |     |      |  |  |     |     |     |     |  |  |  |  |
| 箇 所 名                        | ○ ○ ○ ○  |        |  |       |             |  |  |       |         |  |  |     |      |      |    |       |             |  |  |     |      |  |  |     |     |     |     |  |  |  |  |
| 縮 尺                          | ○○○○   | 図面番号   |  | ○○    |             |  |  |       |         |  |  |     |      |      |    |       |             |  |  |     |      |  |  |     |     |     |     |  |  |  |  |
| 測量年月日                        | 平成○○年○○月○○日  |        |  |       |             |  |  |       |         |  |  |     |      |      |    |       |             |  |  |     |      |  |  |     |     |     |     |  |  |  |  |
| 受注者                          | ○○○○   |        |  |       |             |  |  |       |         |  |  |     |      |      |    |       |             |  |  |     |      |  |  |     |     |     |     |  |  |  |  |
| 調査者                          | 計算者  | 検査者    |  | 照合者   |             |  |  |       |         |  |  |     |      |      |    |       |             |  |  |     |      |  |  |     |     |     |     |  |  |  |  |
|                              |  |        |  |       |             |  |  |       |         |  |  |     |      |      |    |       |             |  |  |     |      |  |  |     |     |     |     |  |  |  |  |
| 箇 所 名                        | 縦  | 6.5cm  |  |       |             |  |  |       |         |  |  |     |      |      |    |       |             |  |  |     |      |  |  |     |     |     |     |  |  |  |  |
| 測 量 年 月 日                    |  |        |  |       |             |  |  |       |         |  |  |     |      |      |    |       |             |  |  |     |      |  |  |     |     |     |     |  |  |  |  |
| 縮 尺                          | 横  | 10.0cm |  |       |             |  |  |       |         |  |  |     |      |      |    |       |             |  |  |     |      |  |  |     |     |     |     |  |  |  |  |
| 受 注 者 等                      |  |        |  |       |             |  |  |       |         |  |  |     |      |      |    |       |             |  |  |     |      |  |  |     |     |     |     |  |  |  |  |
|                              |  |        |  |       |             |  |  |       |         |  |  |     |      |      |    |       |             |  |  |     |      |  |  |     |     |     |     |  |  |  |  |
|                              |  |        |  |       |             |  |  |       |         |  |  |     |      |      |    |       |             |  |  |     |      |  |  |     |     |     |     |  |  |  |  |